



ВОЛГОГРАДСКАЯ ОБЛАСТНАЯ ДУМА
ДЕПУТАТ
2019-2024

Им. В.И. Ленина просп., д. 9, г. Волгоград, 400098. Тел. (8442) 30-90-00. Факс (8442) 30-77-02
E-mail: oblduma@volgoduma.ru; <http://www.volgoduma.ru>

03.11.2023 № 87-2023/3573

На № _____ от _____

Председателю Волгоградской
областной Думы
Блошкину А.И.

Уважаемый Александр Иванович!

В соответствии с Регламентом Волгоградской областной Думы направляю на рассмотрение Волгоградской областной Думы проект постановления Волгоградской областной Думы "О схеме одномандатных избирательных округов для проведения выборов депутатов Волгоградской областной Думы".

Приложение: на 32 л.

Т.В.Распутина

Проект внесен депутатами Волгоградской областной Думы
87-2023н
03.11.2023
Блошкиным А.И., Булгаковым С.В.,
Головачевой Т.П., Калашниковым Д.В.,
Кареликовым Е.А., Логиновым А.М.,
Распутиной Т.В., Струком М.В.
Рыгиным А.В., Соловьевой И.А.

ВОЛГОГРАДСКАЯ ОБЛАСТНАЯ ДУМА ПОСТАНОВЛЕНИЕ

О схеме одномандатных избирательных округов для проведения выборов депутатов Волгоградской областной Думы

В соответствии со статьей 18 Федерального закона от 12 июня 2002 г. № 67-ФЗ "Об основных гарантиях избирательных прав и права на участие в референдуме граждан Российской Федерации", рассмотрев представленную Избирательной комиссией Волгоградской области схему одномандатных избирательных округов для проведения выборов депутатов Волгоградской областной Думы, Волгоградская областная Дума п о с т а н о в л я е т:

1. Утвердить схему одномандатных избирательных округов для проведения выборов депутатов Волгоградской областной Думы (приложение 1) и ее графическое изображение (приложение 2).
2. Настоящее постановление вступает в силу с 25 декабря 2023 года.
3. Опубликовать настоящее постановление в газете "Волгоградская правда".

Председатель
Волгоградской областной Думы

А.И.Блошкин

Проект подготовлен комитетом Волгоградской
областной Думы по государственному
строительству, местному самоуправлению
и развитию территорий

Т.В. Распутина

Струк М.В. *А.И. Блошкин*
Калашников Д.В. *Соловьева И.А.*
Кареликов Е.А. *Логинов А.М.* *Головачева Т.П.*
Рыгин А.В. *Соловьева И.А.* *Бригосова*

post3609-2

Приложение 1

к постановлению Волгоградской
областной Думы

от

№

С Х Е М А
одномандатных избирательных округов для проведения выборов
депутатов Волгоградской областной Думы

№ избирательного округа	Наименование избирательного округа	Границы избирательного округа	Число избирателей
1	2	3	4
1	Урюпинский	1. Городской округ город Урюпинск в своих границах. 2. Алексеевский муниципальный район в своих границах. 3. Кумылженский муниципальный район в составе: Белогорского сельского поселения, Букановского сельского поселения, Глазуновского сельского поселения, Краснянского сельского поселения, Кумылженского сельского поселения, Поповского сельского поселения, Слащевского сельского поселения, Шакинского сельского поселения. 4. Нехаевский муниципальный район в своих границах. 5. Новониколаевский муниципальный район в своих границах. 6. Урюпинский муниципальный район в своих границах.	96 988
2	Новоаннинский	1. Городской округ город Михайловка в составе: х. Абрамов (192)*, х. Безымянка (1172), х. Большая Глушица (70),	97 789

* здесь и далее в скобках указано число избирателей

1	2	3	4
		<p> х. Большемедведевский (54), х. Большой (1156), х. Большой Орешкин (155), х. Буров (4), х. Веселый (82), х. Глинище (38), х. Гришин (4), ж/д разъезд. Гурово (1), ст-ца Етеревская (473), х. Заполосный (6), х. Зиновьев (57), х. Ильменский 2-й (183), х. Карагичевский (868), х. Катасонов (291), х. Крутинский (134), х. Кукушкино (20), х. Маломедведевский (17), х. Малый Орешкин (66), х. Мишин (90), х. Моховский (376), х. Орлы (203), п. Отрадное (1303), х. Отруба (173), х. Плотников 2-й (640), х. Поддубный (84), х. Прудки (35), х. Раздоры (202), п. Реконструкция (825), х. Рогожин (252), х. Секачи (383), х. Семеновод (35), х. Сеничкин (231), х. Сенной (640), с. Сидоры (1774), х. Старореченский (124), с. Староселье (704), х. Страховский (199), х. Субботин (117), х. Сухов 1-й (112), х. Сухов 2-й (906), х. Тишанка (1), х. Троицкий (1014), х. Фролов (23), х. Черемухов (122). </p>	
		<p>2. Даниловский муниципальный район в своих границах.</p>	
		<p>3. Еланский муниципальный район в своих границах.</p>	
		<p>4. Киквидзенский муниципальный район в своих границах.</p>	
		<p>5. Кумылженский муниципальный район в составе Суляевского сельского поселения.</p>	
		<p>6. Новоаннинский муниципальный район в своих границах.</p>	

1	2	3	4
		7. Руднянский муниципальный район в своих границах.	
3	Михайловский	<p>1. Городской округ город Михайловка в составе: г. Михайловка (36890), р.п. Себрово (4514), ст. Арчединская (953), х. Демочкин (42), х. Ильменский 1-й (177), х. Княжеский-1 (97), х. Княжеский-2 (43), х. Курин (29), х. Стойловский (33).</p> <p>2. Городской округ город Фролово в своих границах.</p> <p>3. Серафимовичский муниципальный район в своих границах.</p> <p>4. Фроловский муниципальный район в своих границах.</p>	95 954
4	Жирновский	<p>1. Жирновский муниципальный район в своих границах.</p> <p>2. Иловлинский муниципальный район в своих границах.</p> <p>3. Камышинский муниципальный район в составе: Гуселского сельского поселения, Лебяженского сельского поселения, Семеновского сельского поселения, Уметовского сельского поселения, Усть-Грязнухинского сельского поселения, Мичуринского сельского поселения в составе: с. Тихомировка (21), с. Дворянское (449), с. Веселово (315).</p> <p>4. Котовский муниципальный район в своих границах.</p> <p>5. Ольховский муниципальный район в своих границах.</p>	92 646

1	2	3	4
5	Городищенский	<p>1. Городищенский муниципальный район в составе: Городищенского городского поселения, Новорогачинского городского поселения, Вертячинского сельского поселения, Карповского сельского поселения, Краснопахаревского сельского поселения, Новонадеждинского сельского поселения, Панышинского сельского поселения, Песковатского сельского поселения, Царицынского сельского поселения.</p> <p>2. Калачевский муниципальный район в составе Зарянского сельского поселения.</p> <p>3. Котельниковский муниципальный район в своих границах.</p> <p>4. Октябрьский муниципальный район в своих границах.</p> <p>5. Светлоярский муниципальный район в своих границах</p>	102 919
6	Калачевский	<p>1. Калачевский муниципальный район в составе: Калачевского городского поселения, Береславского сельского поселения, Бузиновского сельского поселения, Голубинского сельского поселения, Ильевского сельского поселения, Крепинского сельского поселения, Логовского сельского поселения, Ляпичевского сельского поселения, Мариновского сельского поселения, Приморского сельского поселения, Пятиизбянского сельского поселения, Советского сельского поселения.</p> <p>2. Клетский муниципальный район в своих границах.</p> <p>3. Суровикинский муниципальный район в своих границах.</p>	88 842

1	2	3	4
		4. Чернышковский муниципальный район в своих границах.	
7	Камышинский	<p>1. Городской округ город Камышин в своих границах.</p> <p>2. Камышинский муниципальный район в составе: городского поселения Петров Вал, Антиповского сельского поселения, Белогорского сельского поселения, Верхнедобринского сельского поселения, Воднобуерачного сельского поселения, Костаревского сельского поселения, Нижнедобринского сельского поселения, Петрунинского сельского поселения, Саломатинского сельского поселения, Сестренского сельского поселения, Таловского сельского поселения, Терновского сельского поселения, Чухонастовского сельского поселения, Мичуринского сельского поселения в составе: п. Мичуринский (1059), с. Ельшанка (220), х. Торповка (406).</p>	96 687
8	Палласовский	<p>1. Быковский муниципальный район в своих границах.</p> <p>2. Ленинский муниципальный район в составе: Бахтияровского сельского поселения, Заплавненского сельского поселения, Ильичевского сельского поселения, Коммунарского сельского поселения, Маякского сельского поселения, Рассветинского сельского поселения, Степновского сельского поселения.</p> <p>3. Николаевский муниципальный район в своих границах.</p> <p>4. Палласовский муниципальный район в своих границах.</p> <p>5. Старополтавский муниципальный район в своих границах.</p>	90 482

1	2	3	4
9	Среднеахтубинский	<p>1. Городской округ город Волжский в границах от точки пересечения границы г. Волжского и пр-кта Ленина в районе пос. Metallург-2 на юго-запад по границе г. Волжского до пристани "Рабочий поселок", затем на северо-восток по прямой параллельно ул. Ботанической, пересекая пр-кт Ленина, по ул. Александра до ул. им. генерала Карбышева, далее по ул. им. генерала Карбышева до ул. им. Ю.П.Харламова, далее по ул. им. Ю.П.Харламова до дома № 4 по ул. им. Ю.П.Харламова (включая его), затем по местному проезду на юго-восток до дома № 126 по ул. им. генерала Карбышева (включая его), далее на северо-восток до ул. им. генерала Карбышева, далее по ул. им. генерала Карбышева до стр. № 156А по ул. им. генерала Карбышева, затем на юго-запад по местному проезду до стр. № 369А по пр-кту Ленина, далее по пр-кту Ленина на юго-восток до ул. Севастопольской, по ул. Севастопольской на северо-восток до пересечения с границей г. Волжского, затем по границе г. Волжского до пересечения с пр-ктом Ленина в районе пос. Metallург-2. Число избирателей – 7210.</p> <p>2. Городищенский муниципальный район в составе: Ерзовского городского поселения, Грачевского сельского поселения, Каменского сельского поселения, Котлубанского сельского поселения, Кузьмичевского сельского поселения,</p>	103 051

1	2	3	4
		<p>Новожизненского сельского поселения, Орловского сельского поселения, Россошинского сельского поселения, Самофаловского сельского поселения.</p> <p>3. Дубовский муниципальный район в своих границах.</p> <p>4. Ленинский муниципальный район в составе: городского поселения город Ленинск, Каршевитского сельского поселения, Колобовского сельского поселения, Маляевского сельского поселения, Покровского сельского поселения, Царевского сельского поселения.</p> <p>5. Среднеахтубинский муниципальный район в своих границах.</p>	
10	Волжский	<p>Городской округ город Волжский в границах от береговой линии Волгоградского водохранилища по существующей границе г. Волжского на юго-восток до пересечения с линией железной дороги в районе Волжской ТЭЦ, затем по линии железной дороги на юго-запад до пересечения с ул. им. Ф.Г.Логинова, далее по ул. им. Ф.Г.Логинова до пр-кта Metallургов, далее по пр-кту Metallургов на юго-запад до кольцевого перекрестка, затем по ул. Химиков до пл. Труда, далее от пл. Труда по ул. Мира до ул. Пионерской, далее по ул. Пионерской на юго-запад до ул. им. генерала Карбышева, далее по ул. им. генерала Карбышева до ул. Александрова, далее по ул. Александрова на юго-запад, пересекая пр-кт Ленина, по прямой параллельно ул. Ботанической</p>	103 256

1	2	3	4
		<p>до пересечения с границей г. Волжского, затем по границе г. Волжского, по береговой линии р. Ахтуба на запад, включая о. Зеленый, затем на север по береговой линии Волгоградского водохранилища до границы со Среднеахтубинским муниципальным районом. Число избирателей – 103256.</p>	
11	Волжский	<p>Городской округ город Волжский в границах от точки пересечения северной границы г. Волжского и линии железной дороги в районе Волжской ТЭЦ, по линии железной дороги на юго-запад до пересечения с ул. им. Ф.Г.Логинова, далее по ул. им. Ф.Г.Логинова до пр-кта Metallургов, далее по пр-кту Metallургов на юго-запад до кольцевого перекрестка, затем по ул. Химиков до пл. Труда, далее от пл. Труда по ул. Мира до ул. Пионерской, далее по ул. Пионерской на юго-запад до ул. им. генерала Карбышева, далее по ул. им. генерала Карбышева до ул. им. Ю.П.Харламова, далее по ул. им. Ю.П.Харламова до дома № 4 по ул. им. Ю.П.Харламова (не включая его), по местному проезду на юго-восток до дома № 126 по ул. им. генерала Карбышева (не включая его), далее на северо-восток до ул. им. генерала Карбышева, далее по ул. им. генерала Карбышева до стр. № 156А по ул. им. генерала Карбышева, затем на юго-запад по местному проезду до стр. № 369А по пр-кту Ленина, далее по пр-кту Ленина</p>	101 500

1	2	3	4
		<p>на юго-восток до ул. Севастопольской, по ул. Севастопольской на северо-восток до пересечения с границей г. Волжского, затем по существующей границе г. Волжского на север до точки пересечения северной границы г. Волжского и линии железной дороги в районе Волжской ТЭЦ. Число избирателей – 101500.</p>	
12	Тракторозаводский	<p>Городской округ город-герой Волгоград, Тракторозаводский район в границах от точки пересечения ул. Ополченской и ул. им. Атласова, далее по ул. Ополченской на северо-восток до дворового проезда по четной стороне ул. им. Батова, далее по дворовому проезду по четной стороне ул. им. Батова до дома № 4 по ул. им. Батова (включая его), далее вдоль дома № 6 до дома № 8 по ул. им. Батова (включая дома №№ 6, 8, 10 по ул. им. Батова), затем на юго-запад до пересечения с ул. им. Патриса Лумумбы (не включая дома №№ 3, 4 по ул. им. Патриса Лумумбы и включая дома №№ 4, 6 по ул. им. Салтыкова-Щедрина), далее по ул. им. Патриса Лумумбы на юго-восток до стр. № 13а по ул. им. Салтыкова-Щедрина, затем на юго-восток по дворовому проезду между домами № 6 и № 10 по ул. Загорской (включая дом № 6 и не включая дома №№ 8, 10 по ул. Загорской), далее на юго-запад по прямой вдоль дома № 10 по ул. Загорской, вдоль домов №№ 193, 195, 195А</p>	87 219

1	2	3	4
		<p>по пр-кту им. В.И.Ленина (не включая эти дома) до дома № 179 по пр-кту им. В.И.Ленина (не включая его), затем на юго-восток по прямой, пересекая пр-кт им. В.И.Ленина до границы Тракторозаводского района, далее по границе Тракторозаводского района до береговой линии р. Волги, затем по береговой линии р. Волги на северо-восток до границы с Городищенским муниципальным районом, далее по границе между Тракторозаводским районом г. Волгограда и Городищенским муниципальным районом до границы с Краснооктябрьским районом г. Волгограда, затем по границе между Тракторозаводским и Краснооктябрьским районами г. Волгограда до точки пересечения ул. Ополченской и ул.им. Атласова. Число избирателей – 87219.</p>	
13	Краснооктябрьский	<p>1. Городской округ город-герой Волгоград, Краснооктябрьский район в границах от точки примыкания ул. им. Алехина к границе между Краснооктябрьским и Дзержинским районами г. Волгограда, далее по ул. им. Алехина на северо-восток до ул. им. Менделеева, затем по ул. им. маршала Еременко до ул. им. Вершинина, далее по ул. им. Вершинина до стр. № 7А по ул. им. Вершинина (МОУ Детский сад № 357), далее по местному проезду на юго-запад до дома № 7 по ул. им. Вершинина (включая его), далее на юго-восток до ул. им. Репина, по ул. им. Репина до дома № 66 по ул. им. Репина</p>	87 800

1	2	3	4
---	---	---	---

(включая его), затем на северо-восток по ул. Восточной до ул. Новоремесленной, пересекая ул. Новоремесленную по местному проезду до ул. им. Вершинина, далее по ул. им. Вершинина до ул. им. Петра Гончарова, по ул. им. Петра Гончарова до пр-кта Metallургов, далее на юго-восток по пр-кту Metallургов, не включая дома №№ 22, 28 по пр-кту Metallургов, пересекая пр-кт им. В.И. Ленина до береговой линии р. Волги, далее по береговой линии р. Волги на северо-восток до границы с Тракторозаводским районом г. Волгограда, далее по границе между Тракторозаводским и Краснооктябрьским районами г. Волгограда, по границе между Краснооктябрьским районом г. Волгограда и Городищенским муниципальным районом, по границе между Краснооктябрьским и Дзержинским районами г. Волгограда до точки примыкания к ул. им. Алехина.

Число избирателей – 81314.

2. Городской округ город-герой Волгоград, Тракторозаводский район в границах от точки пересечения ул. Ополченской и ул. им. Атласова, далее по ул. Ополченской на северо-восток до дворового проезда по четной стороне ул. им. Батова, далее по дворовому проезду по четной стороне ул. им. Батова до дома № 4 по ул. им. Батова (не включая его), далее вдоль дома № 6 до дома № 8 по ул. им. Батова (не включая дома №№ 6, 8, 10 по ул. им. Батова),

1	2	3	4
		<p>затем на юго-запад до пересечения с ул. им. Патриса Лумумбы (включая дома №№ 3, 4 по ул. Патриса Лумумбы и не включая дома №№ 4, 6 по ул. им. Салтыкова-Щедрина), далее по ул. им. Патриса Лумумбы на юго-восток до стр. № 13а по ул. им. Салтыкова - Щедрина, затем на юго-восток по дворовому проезду между домами № 6 и № 10 по ул. Загорской (не включая дом № 6 и включая дома №№ 8, 10 по ул. Загорской), далее на юго-запад по прямой вдоль дома № 10 по ул. Загорской, вдоль домов №№ 193, 195, 195А по пр-кту им. В.И.Ленина (включая эти дома) до дома № 179 по пр-кту им. В.И.Ленина (включая его), затем на юго-восток по прямой, пересекая пр-кт им. В.И.Ленина, до границы между Тракторозаводским и Краснооктябрьским районами г. Волгограда, далее на юго-запад по границе между Тракторозаводским и Краснооктябрьским районами г. Волгограда до ул. Тарифной, по ул. Тарифной до ул. Ополченской, по ул. Ополченской до пересечения с ул. им. Атласова. Число избирателей – 6486.</p>	
14	Дзержинский	<p>1. Городской округ город-герой Волгоград, Дзержинский район в границах от границы Дзержинского района г. Волгограда в районе стр. № 80Б по ул. им. Землячки по автодороге, выходящей на ул. Космонавтов, затем по ул. Космонавтов до дома № 49 по ул. Космонавтов (не включая его), далее на юго-запад до дома № 66</p>	88 606

1	2	3	4
		<p>по ул. им. Землячки (не включая его), далее на юго-восток по местному проезду между домом № 45 по ул. Космонавтов (включая его) и домом № 66А по ул. им. Землячки (не включая его и дом № 52 по ул. им. Землячки), затем вдоль дома № 39А по ул. Космонавтов (включая его) до ул. им. Константина Симонова, затем по ул. им. Константина Симонова до юго-западной стороны б-ра 30-летия Победы, затем по юго-западной стороне б-ра 30-летия Победы до дома № 2А по ул. им. Константина Симонова (не включая его), затем на юго-запад по местному проезду до дома № 106А по пр-кту им. Маршала Советского Союза Г.К.Жукова (не включая его), далее на юго-восток до дома № 98Б по пр-кту им. Маршала Советского Союза Г.К.Жукова (не включая его), огибая его с востока, далее по прямой до пересечения с пр-ктом им. Маршала Советского Союза Г.К.Жукова, затем на юго-восток по пр-кту им. Маршала Советского Союза Г.К.Жукова до пересечения с ул. Трехгорной, затем по ул. Трехгорной на юго-запад до оврага, далее на юго-восток по оврагу, пересекая ул. Джаныбековскую, до дома № 4 по ул. Новорядской (не включая его), затем вдоль указанного дома до ул. Ангарской, затем по ул. Ангарской до ул. им. Рокоссовского, затем по ул. им. Рокоссовского на северо-восток по границе</p>	

1	2	3	4
		<p>Дзержинского района г. Волгограда до стр. № 80Б по ул. им. Землячки. Число избирателей – 38140.</p> <p>2. Городской округ город-герой Волгоград, Краснооктябрьский район в границах от точки примыкания ул. им. Алехина к границе между Краснооктябрьским и Дзержинским районами, далее по ул. им. Алехина на северо-восток до ул. им. Менделеева, затем по ул. им. маршала Еременко до ул. им. Вершинина, далее по ул. им. Вершинина до стр. № 7А по ул. им. Вершинина (МОУ Детский сад № 357), далее по местному проезду на юго-запад до дома № 7 по ул. им. Вершинина (не включая его), далее на юго-восток до ул. им. Репина, по ул. им. Репина до дома № 66 по ул. им. Репина (не включая его), затем на северо-восток по ул. Восточной до ул. Новоремесленной, пересекая ул. Новоремесленную по местному проезду до ул. им. Вершинина, далее по ул. им. Вершинина до ул. им. Петра Гончарова, по ул. им. Петра Гончарова до пр-кта Metallургов, далее на юго-восток по пр-кту Metallургов, включая дома №№ 22, 28 по пр-кту Metallургов, пересекая пр-кт им. В.И. Ленина до береговой линии р. Волги, далее по береговой линии р. Волги на юго-запад до границы с Центральным районом г. Волгограда, далее по границе между Краснооктябрьским и Центральным районами г. Волгограда, по границе между</p>	

1	2	3	4
		<p>Дзержинским и Краснооктябрьским районами г. Волгограда до точки примыкания к ул. им. Алехина. Число избирателей – 29453.</p> <p>3. Городской округ город-герой Волгоград, Центральный район в границах от границы Центрального района г. Волгограда, проходящей по ул. им. Рокоссовского, в районе стр. № 76 по ул. им. Рокоссовского на юго-восток по прямой до пересечения с линией железной дороги, по линии железной дороги до пересечения с ул. Невской, по ул. Невской на северо-запад до дома № 11а по ул. Невской (включая его), далее на юго-запад по прямой вдоль дома № 10 по ул. им. Чапаева (не включая его) до ул. им. Чапаева, далее по ул. им. Чапаева до ул. им. Рокоссовского, по ул. им. Рокоссовского на северо-восток по границе Центрального района г. Волгограда. Число избирателей – 21013.</p>	
15	Дзержинский	<p>Городской округ город-герой Волгоград, Дзержинский район в границах от границы Дзержинского района г. Волгограда в районе стр. № 80Б по ул. им. Землячки по автодороге, выходящей на ул. Космонавтов, затем по ул. Космонавтов до дома № 49 по ул. Космонавтов (включая его), далее на юго-запад до дома № 66 по ул. им. Землячки (включая его), далее на юго-восток по местному проезду между домом № 45 по ул. Космонавтов (не включая его) и домом № 66А по ул. им. Землячки</p>	92 417

1	2	3	4
---	---	---	---

(включая его и дом № 52 по ул. им. Землячки), затем вдоль дома № 39А по ул. Космонавтов (не включая его) до ул. им. Константина Симонова, затем по ул. им. Константина Симонова до юго-западной стороны б-ра 30-летия Победы, затем по юго-западной стороне б-ра 30-летия Победы до дома № 2А по ул. им. Константина Симонова (включая его), затем на юго-запад по местному проезду до дома № 106А по пр-кту им. Маршала Советского Союза Г.К.Жукова (включая его), далее на юго-восток до дома № 98Б по пр-кту им. Маршала Советского Союза Г.К.Жукова (включая его), огибая его с востока, далее по прямой до пересечения с пр-ктом им. Маршала Советского Союза Г.К.Жукова, затем на юго-восток по пр-кту им. Маршала Советского Союза Г.К.Жукова до пересечения с ул. Трехгорной, затем по ул. Трехгорной на юго-запад до оврага, далее на юго-восток по оврагу, пересекая ул. Джаныбековскую, до дома № 4 по ул. Новорядской (включая его), затем вдоль указанного дома до ул. Ангарской, затем по ул. Ангарской до ул. им. Рокоссовского, далее на юго-запад по ул. им. Рокоссовского до границы между Дзержинским и Ворошиловским районами г. Волгограда, затем на северо-запад по границе между Дзержинским и Ворошиловским районами г. Волгограда до пересечения

1	2	3	4
		<p>с границей Городищенского муниципального района, затем по границе между Дзержинским районом г. Волгограда и Городищенским муниципальным районом до границы с Краснооктябрьским районом г. Волгограда, далее по границе между Дзержинским и Краснооктябрьским районами г. Волгограда до стр. № 80Б по ул. им. Землячки. Число избирателей – 92417.</p>	
16	Центральный	<p>1. Городской округ город-герой Волгоград, Ворошиловский район в своих границах. Число избирателей – 54557.</p> <p>2. Городской округ город-герой Волгоград, Центральный район в границах от границы между Центральным и Дзержинским районами г. Волгограда, проходящей по ул. им. Рокоссовского, в районе стр. № 76 по ул. им. Рокоссовского на юго-восток по прямой до пересечения с линией железной дороги, затем по линии железной дороги до пересечения с ул. Невской, затем по ул. Невской на северо-запад до дома № 11а по ул. Невской (не включая его), далее на юго-запад по прямой вдоль дома № 10 по ул. им. Чапаева (включая его) до ул. им. Чапаева, далее по ул. им. Чапаева до ул. им. Рокоссовского, затем по ул. им. Рокоссовского на юго-запад до пересечения с границей между Центральным и Ворошиловским районами г. Волгограда, затем по границе между Центральным и Ворошиловским районами</p>	89 302

1	2	3	4
		<p>г. Волгограда до береговой линии р. Волги, далее по береговой линии р. Волги до границы с Краснооктябрьским районом г. Волгограда, далее по границе между Центральным и Краснооктябрьским районами г. Волгограда до границы с Дзержинским районом г. Волгограда, далее по границе между Центральным и Дзержинским районами г. Волгограда до стр. № 76 по ул. им. Рокоссовского. Число избирателей – 30701.</p> <p>3. Городской округ город-герой Волгоград, Советский район в границах от точки пересечения границы между Советским и Ворошиловским районами г. Волгограда и ул. Базисной, по ул. Базисной на юго-запад до ул. Авиаторской, далее на юго-восток по ул. Авиаторской до ул. Ярославской (включая дома №№ 13, 15 по ул. им. Карла Маркса и дом № 3А по ул. Авиаторской), затем по ул. Ярославской до дома № 7 по ул. им. Карла Маркса (включая его), далее на северо-запад по местному проезду до дома № 11 по ул. им. Карла Маркса (включая его и дом № 9 по ул. им Карла Маркса), далее на юго-запад вдоль дома № 11 по ул. им. Карла Маркса до ул. Жердевской (не включая дом № 10 по ул. Ярославской), затем по ул. Жердевской, огибая по северной стороне дом № 8/1 по ул. им. Тулака (включая его) до ул. Аджарской, далее на юго-запад вдоль дома № 12 по ул. им. Тулака</p>	

1	2	3	4
		<p>(включая дома №№ 5, 12 по ул. им. Тулака) до ул. 25 лет Октября, далее на юго-восток по ул. 25 лет Октября до береговой линии р. Волги, далее по береговой линии р. Волги на северо-восток до границы с Ворошиловским районом г. Волгограда, далее по границе между Советским и Ворошиловским районами г. Волгограда до пересечения с ул. Базисной. Число избирателей – 4044.</p>	
17	Советский	<p>1. Городской округ город-герой Волгоград, Советский район в границах от точки пересечения границы между Советским и Ворошиловским районами г. Волгограда и ул. Базисной, по ул. Базисной на юго-запад до ул. Авиаторской, далее на юго-восток по ул. Авиаторской до ул. Ярославской (не включая дома №№ 13, 15 по ул. им. Карла Маркса и дом № 3А по ул. Авиаторской), затем по ул. Ярославской до дома № 7 по ул. им. Карла Маркса (не включая его), далее на северо-запад по местному проезду до дома № 11 по ул. им. Карла Маркса (не включая его и дом № 9 по ул. им Карла Маркса), далее на юго-запад вдоль дома № 11 по ул. им. Карла Маркса до ул. Жердевской (включая дом № 10 по ул. Ярославской), затем по ул. Жердевской, огибая по северной стороне дом № 8/1 по ул. им. Тулака (не включая его) до ул. Аджарской, далее на юго-запад вдоль дома № 12 по ул. им. Тулака (не включая дома №№ 5, 12</p>	89 620

1	2	3	4
		<p>по ул. им. Тулака) до ул. 25 лет Октября, далее на юго-восток по ул. 25 лет Октября до береговой линии р. Волги, далее по береговой линии р. Волги на юго-запад до границы с Кировским районом г. Волгограда, далее по границе между Советским и Кировским районами г. Волгограда до границы со Светлоярским муниципальным районом, далее по границе между Советским районом г. Волгограда и Светлоярским муниципальным районом до границы с Калачевским муниципальным районом, далее по границе между Советским районом г. Волгограда и Калачевским муниципальным районом до границы с Городищенским муниципальным районом, далее по границе между Советским районом г. Волгограда и Городищенским муниципальным районом до границы с Ворошиловским районом г. Волгограда, далее по границе между Советским и Ворошиловским районами г. Волгограда до пересечения с ул. Базисной Число избирателей – 84013.</p> <p>2. Городской округ город-герой Волгоград, Кировский район в границах от точки пересечения границы между Кировским и Советским районами г. Волгограда и ул. 64-й Армии, по ул. 64-й Армии до дома № 38 по ул. 64-й Армии (не включая его, включая дома №№ 123, 125 по ул. 64-й Армии), затем на восток по местному проезду до дома № 134В по ул. им. Кирова (включая его), затем на юг до дома № 130Б по ул. им. Кирова (не включая его),</p>	

1	2	3	4
		<p>далее на восток до ул. им. Кирова (не включая дом № 130А по ул. им. Кирова), далее по ул. им. Кирова на юг до ул. им. Зины Маресевой, затем по прямой на восток до береговой линии р. Волги, далее по береговой линии р. Волги на север до пересечения с границей Советского района г. Волгограда, далее по границе между Кировским и Советским районами г. Волгограда до пересечения с ул. 64-й Армии. Число избирателей – 5607.</p>	
18	Кировский	<p>1. Городской округ город-герой Волгоград, Кировский район в границах от точки пересечения границы между Кировским и Советским районами г. Волгограда и ул. 64-й Армии, по ул. 64-й Армии до дома № 38 по ул. 64-й Армии (включая его, не включая дома №№ 123, 125 по ул. 64-й Армии), затем на восток по местному проезду до дома № 134В по ул. им. Кирова (не включая его), затем на юг до дома № 130Б по ул. им. Кирова (включая его), далее на восток до ул. им. Кирова (включая дом № 130А по ул. им. Кирова), далее по ул. им. Кирова на юг до ул. им. Зины Маресевой, затем по прямой на восток до береговой линии р. Волги и далее по береговой линии р. Волги на юг до границы с Красноармейским районом г. Волгограда, включая о. Голодный, о. Сарпинский, далее по границе между Кировским и Красноармейским районами г. Волгограда до границы</p>	89 052

1	2	3	4
		<p>со Светлоярским муниципальным районом, далее по границе между Кировским районом г. Волгограда и Светлоярским муниципальным районом до границы с Советским районом г. Волгограда, далее по границе с между Кировским и Советским районами г. Волгограда до пересечения с ул. им. 64 Армии, Число избирателей – 65180.</p> <p>2. Городской округ город-герой Волгоград, Красноармейский район в границах от точки входа в Волго-Донской судоходный канал им. В.И.Ленина на запад по Сарептскому затону до створа ул. Пролетарской, далее на юго-запад по ул. Пролетарской до дома № 21 по ул. Пролетарской (включая его), затем по дворовому проезду на восток вдоль дома № 17 по ул. Пролетарской до стр. № 9 по ул. Пролетарской (МОУ СШ № 75), включая дома №№ 19, 23 по ул. Пролетарской и не включая дома №№ 13, 15, 17 по ул. Пролетарской, затем на юг до дома № 16 по б-ру Энгельса (не включая его), далее на юго-восток до б-ра Энгельса (включая дом № 18 по б-ру Энгельса), далее по б-ру Энгельса на юг до пр-кта им. Героев Сталинграда, затем по пр-кту им. Героев Сталинграда на восток до Волго-Донского судоходного канала им. В.И.Ленина, затем на юго-восток до железнодорожного моста через Волго-Донской судоходный канал им. В.И.Ленина, далее на юго-запад по линии</p>	

1	2	3	4
		<p>железной дороги до ул. Кооперативной, затем по ул. Кооперативной до ул. Новоаннинской, далее на северо-запад по ул. Новоаннинской (включая дома по ул. Новоаннинской) до ул. Совхозной, затем по ул. Совхозной на юго-запад, пересекая ул. Латвийскую, до линии железной дороги (ветка железной дороги Котельниковского направления), затем на северо-запад по линии железной дороги (включая дома №№ 36, 38, 40, 42 по ул. Героев Малой Земли, дома по ул. им. Сидорова) до границы между Красноармейским и Кировским районами г. Волгограда, затем по границе между Красноармейским и Кировским районами г. Волгограда до береговой линии р. Волги, далее по береговой линии р. Волги до точки входа в Волго-Донской судоходный канал им. В.И.Ленина. Число избирателей – 23872.</p>	
19	Красноармейский	<p>Городской округ город-герой Волгоград, Красноармейский район в границах от точки входа в Волго-Донской судоходный канал им. В.И.Ленина на запад по Сарептскому затону до створа ул. Пролетарской, далее на юго-запад по ул. Пролетарской до дома № 21 по ул. Пролетарской (не включая его), затем по дворовому проезду на восток вдоль дома № 17 по ул. Пролетарской до стр. № 9 по ул. Пролетарской (МОУ СШ №75), не включая дома №№ 19, 23 по ул. Пролетарской и включая дома №№ 13, 15, 17</p>	89 539

1	2	3	4
		<p>по ул. Пролетарской, затем на юг до дома № 16 по б-ру Энгельса (включая его), далее на юго-восток до б-ра Энгельса (не включая дом № 18 по б-ру Энгельса), далее по б-ру Энгельса на юг до пр-кта им. Героев Сталинграда, затем по пр-кту им. Героев Сталинграда на восток до Волго-Донского судоходного канала им. В.И.Ленина, далее на юго-восток до железнодорожного моста через Волго-Донской судоходный канал им. В.И.Ленина, затем на юго-запад по линии железной дороги до ул. Кооперативной, затем по ул. Кооперативной до ул. Новоаннинской, далее на северо-запад по ул. Новоаннинской (не включая дома по ул. Новоаннинской) до ул. Совхозной, затем по ул. Совхозной на юго-запад, пересекая ул. Латвийскую, до линии железной дороги (ветка железной дороги Котельниковского направления), затем на северо-запад по линии железной дороги (не включая дома №№ 36, 38, 40, 42 по ул. Героев Малой Земли и дома по ул. им. Сидорова) до границы Красноармейского района г. Волгограда, далее по границе между Красноармейским и Кировским районами г. Волгограда до границы со Светлоярским муниципальным районом, далее по границе между Красноармейским районом г. Волгограда и Светлоярским муниципальным районом до береговой линии р. Волги, далее по береговой линии</p>	

1	2	3	4
---	---	---	---

р. Волги до точки входа
в Волго-Донской судоходный канал
им. В.И. Ленина.
Число избирателей – 89539.

Приложение 2

к постановлению Волгоградской
областной Думы

от

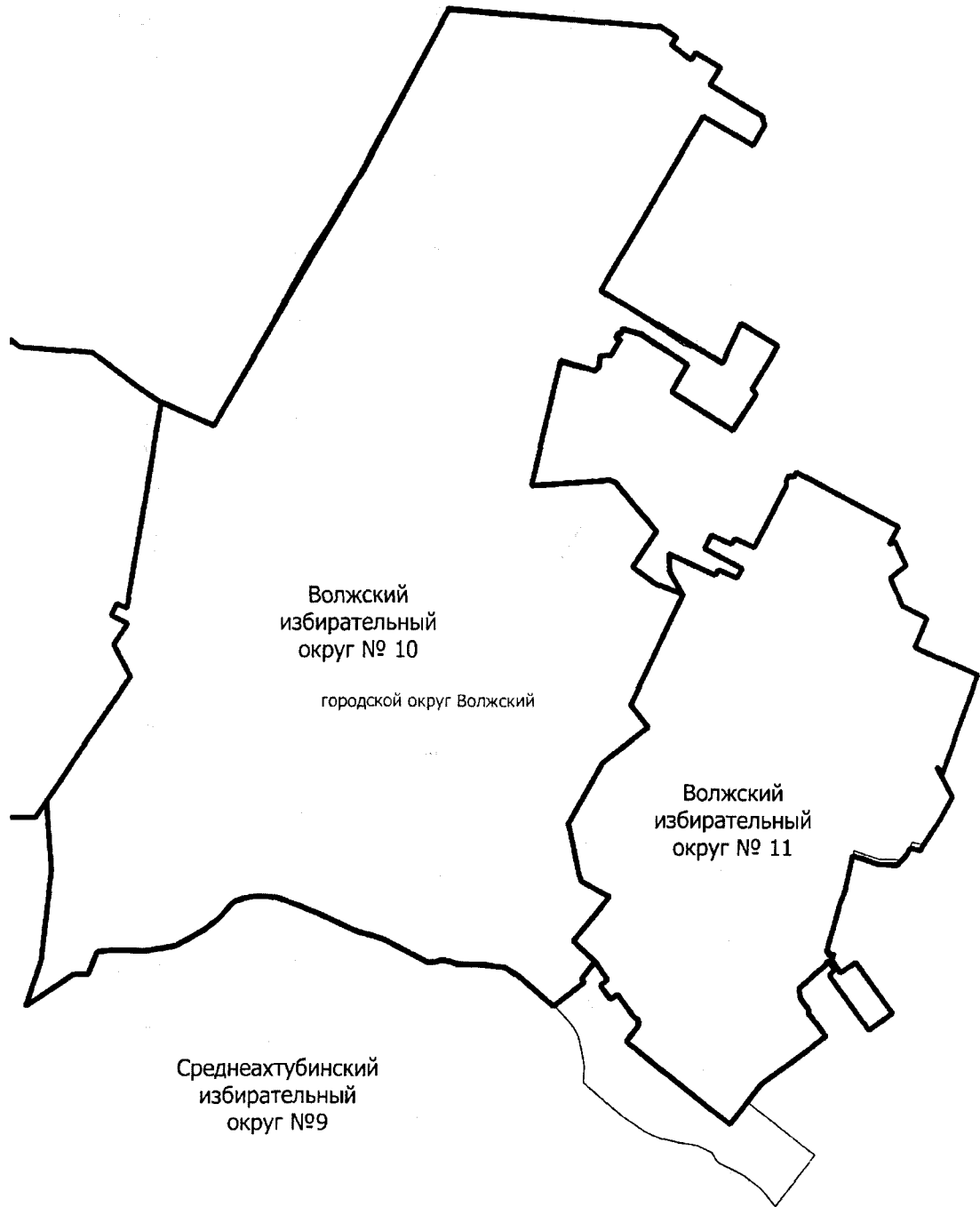
№

Графическое изображение схемы одномандатных избирательных округов для проведения выборов депутатов Волгоградской областной Думы

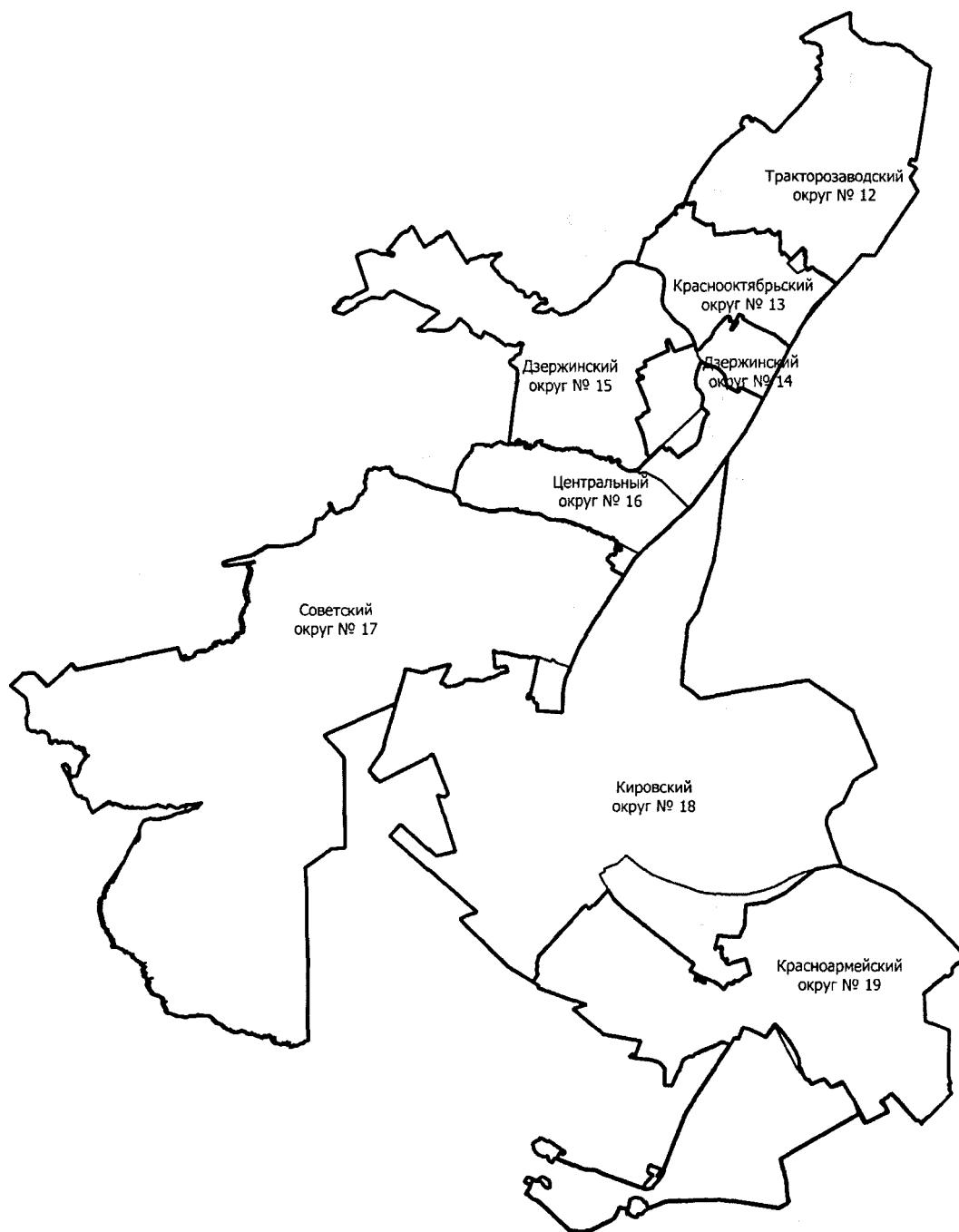


* здесь и далее в скобках указано число избирателей

Городской округ город Волжский
(избирательные округа № 10 и № 11)



Городской округ
город-герой Волгоград
(избирательные округа №№ 12 – 19)



ПОЯСНИТЕЛЬНАЯ ЗАПИСКА
к проекту постановления Волгоградской областной Думы
"О схеме одномандатных избирательных округов для проведения выборов
депутатов Волгоградской областной Думы"

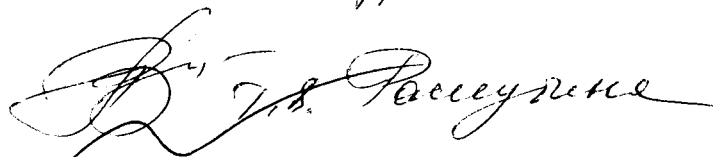
Проект постановления Волгоградской области "О схеме одномандатных избирательных округов для проведения выборов депутатов Волгоградской областной Думы" разработано в соответствии со статьей 18 Федерального закона от 12 июня 2002 г. № 67-ФЗ "Об основных гарантиях избирательных прав и права на участие в референдуме граждан Российской Федерации", согласно которой Волгоградская областная Дума утверждает представленную Избирательной комиссией Волгоградской области схему одномандатных избирательных округов для проведения выборов депутатов Волгоградской областной Думы и ее графическое изображение.

Схема одномандатных избирательных округов определена Избирательной комиссией Волгоградской области на заседании 3 октября 2023 года. Схема содержит описание 19 одномандатных избирательных округов, что соответствует статье 3 Закон Волгоградской области от 25 октября 2008 г. № 1751-ОД "О выборах депутатов Волгоградской областной Думы" согласно которой Волгоградская областная Дума состоит из 38 депутатов, 19 из которых избираются по одномандатным избирательным округам, 19 - по единому избирательному округу.

Депутаты Волгоградской
областной Думы


 А.В. Данилов

 А.В. Сидоров

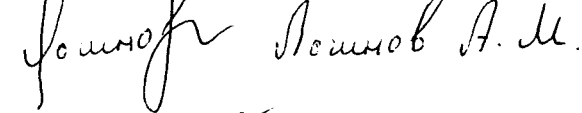
 А.В. Пасекулина

 А.И. Белоусов

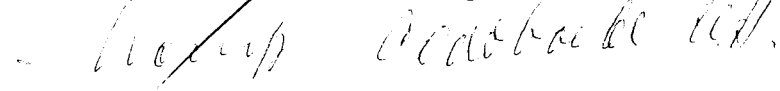
 Алексей Карамышев А.В.

 Е.А. Кареликов

 Т.А. Токмаева

 Фоминов Алексей А.И.

 Бугаев В.С.

 Валерий Александрович