



Председателю
Волгоградской областной Думы
Н.П. Семисотову

УРЮПИНСКАЯ РАЙОННАЯ ДУМА

пл. Ленина, д. 3, г. Урюпинск,
Волгоградская область, 403113,

тел./факс (8-84442) 4-30-36

E-mail: ra_uryup02@volganet.ru;
ОКПО 14745488, ОГРН 1023405780970,
ИНН / КПП 3438200062/343801001

400098, г. Волгоград,
пр. им. В.И. Ленина, 9

10 апреля 2019 года № 18

Уважаемый Николай Петрович!

В соответствии с требованиями статьи 22 Закона Волгоградской области от 09 декабря 2014 года № 169-ОД «О нормативных правовых актах Волгоградской области», статьи 65 Регламента Волгоградской областной Думы представляем для рассмотрения в порядке законодательной инициативы пакет документов по проекту Закона Волгоградской области «Об объединении отдельных сельских поселений, входящих в состав Урюпинского муниципального района Волгоградской области, о внесении изменений в Закон Волгоградской области от 30 марта 2005 г. № 1037-ОД «Об установлении границ и наделении статусом Урюпинского района и муниципальных образований в его составе» и Закон Волгоградской области от 18 ноября 2005 г. № 1120-ОД «Об установлении наименований органов местного самоуправления в Волгоградской области».

Приложение:

1) решение Урюпинской районной Думы от 10 апреля 2019 года № 58/545 «О внесении в Волгоградскую областную Думу в порядке законодательной инициативы проекта Закона Волгоградской области «Об объединении отдельных сельских поселений, входящих в состав Урюпинского муниципального района Волгоградской области, о внесении изменений в Закон Волгоградской области от 30 марта 2005 г. № 1037-ОД «Об установлении границ и наделении статусом Урюпинского района и муниципальных образований в его составе» и Закон Волгоградской области от 18 ноября 2005 г. № 1120-ОД «Об установлении наименований органов местного самоуправления в Волгоградской области» - на 19 л.;

2) текст проекта Закона Волгоградской области «Об объединении отдельных сельских поселений, входящих в состав Урюпинского муниципального района Волгоградской области, о внесении изменений в

Волгоградская областная Дума
11.04.2019 № 38-2019

Закон Волгоградской области от 30 марта 2005 г. № 1037-ОД «Об установлении границ и наделении статусом Урюпинского района и муниципальных образований в его составе» и Закон Волгоградской области от 18 ноября 2005 г. № 1120-ОД «Об установлении наименований органов местного самоуправления в Волгоградской области» - на 17 л.;

3) пояснительная записка к проекту Закона - на 8 л.;

4) финансово-экономическое обоснование - на 1 л.;

5) перечень нормативно-правовых актов, требующих внесения изменений и дополнений в связи с принятием предлагаемого законопроекта, в том числе их отмены полностью или частично - на 1 л.;

6) проект постановления Волгоградской областной Думы (первое чтение) - на 1 л.;

7) проект постановления Волгоградской областной Думы - на 1 л.;

8) электронный диск с документами, указанными в пунктах 2-7 приложения;

9) решение Совета депутатов Беспаловского сельского поселения от 29.12.2018 г. № 70/204 «Об объединении Беспаловского сельского поселения и Вихлянцевского сельского поселения, входящих в состав Урюпинского муниципального района Волгоградской области» - на 1 л.;

10) решение Совета депутатов Вихлянцевского сельского поселения от 29.01.2019 г. № 69/173 «Об объединении Вихлянцевского сельского поселения и Беспаловского сельского поселения, входящих в состав Урюпинского муниципального района Волгоградской области» - на 1 л.;

11) решение Совета депутатов Добринского сельского поселения от 23 января 2019 года № 43/133 «Об объединении Добринского сельского поселения, Бесплемяновского сельского поселения и Забурдяевского сельского поселения, входящих в состав Урюпинского муниципального района Волгоградской области» - на 1 л.;

12) решение Совета депутатов Бесплемяновского сельского поселения от 13 декабря 2018 года № 67/285 «Об объединении Бесплемяновского сельского поселения, Забурдяевского сельского поселения и Добринского сельского поселения, входящих в состав Урюпинского муниципального района Волгоградской области» - на 2 л.;

13) решение Совета депутатов Забурдяевского сельского поселения от 25.01.2019 года № 51/107 «Об объединении Забурдяевского сельского поселения, Добринского сельского поселения и Бесплемяновского сельского поселения, входящих в состав Урюпинского муниципального района Волгоградской области» - на 2 л.;

14) решение Совета депутатов Искринского сельского поселения от 11 марта 2019 года № 72/204 «Об объединении Искринского сельского поселения и Лоциновского сельского поселения, входящих в состав Урюпинского муниципального района Волгоградской области» - на 2 л.;

15) решение Совета депутатов от 12.03.2019 года № 145/145 «Об объединении Лоциновского сельского поселения и Искринского сельского

поселения, входящих в состав Урюпинского муниципального района Волгоградской области» - на 2 л.;

16) решение Совета депутатов Россошинского сельского поселения от 12 февраля 2019 года № 79/241 «Об объединении Россошинского сельского поселения и Верхнесоинского сельского поселения, входящих в состав Урюпинского муниципального района Волгоградской области – на 1л.;

17) решение Совета депутатов Верхнесоинского сельского поселения от 04.02.2019 года № 87/188 «Об объединении Верхнесоинского сельского поселения и Россошинского сельского поселения, входящих в состав Урюпинского муниципального района Волгоградской области» - на 2 л.

Председатель
Урюпинской районной Думы



Т.Е. Матыкина



**УРЮПИНСКИЙ МУНИЦИПАЛЬНЫЙ РАЙОН
ВОЛГОГРАДСКОЙ ОБЛАСТИ**

УРЮПИНСКАЯ РАЙОННАЯ ДУМА

Р Е Ш Е Н И Е

10 апреля 2019 года

№ 58/545

О внесении в Волгоградскую областную Думу в порядке законодательной инициативы проекта Закона Волгоградской области «Об объединении отдельных сельских поселений, входящих в состав Урюпинского муниципального района Волгоградской области, о внесении изменений в Закон Волгоградской области от 30 марта 2005 г. № 1037-ОД «Об установлении границ и наделении статусом Урюпинского района и муниципальных образований в его составе» и Закон Волгоградской области от 18 ноября 2005 г. № 1120-ОД «Об установлении наименований органов местного самоуправления в Волгоградской области»

Рассмотрев предложения Совета депутатов Беспаловского сельского поселения, Совета депутатов Вихлянцевского сельского поселения, Совета депутатов Добринского сельского поселения, Совета депутатов Бесплемяновского сельского поселения, Совета депутатов Забурдяевского сельского поселения, Совета депутатов Искринского сельского поселения, Совета депутатов Лоциновского сельского поселения, Совета депутатов Россошинского сельского поселения, Совета депутатов Верхнесоинского сельского поселения, входящих в состав Урюпинского муниципального района Волгоградской области, о внесении Урюпинской районной Думой в Волгоградскую областную Думу в порядке законодательной инициативы проекта закона Волгоградской области «Об объединении отдельных сельских поселений, входящих в состав Урюпинского муниципального района Волгоградской области, о внесении изменений в Закон Волгоградской области от 30 марта 2005 г. № 1037-ОД «Об установлении границ и наделении статусом Урюпинского района и муниципальных образований в его составе» и Закон Волгоградской области от 18 ноября 2005 г. № 1120-ОД «Об установлении наименований органов местного самоуправления в Волгоградской области», на основании части 1 статьи 34 Устава

Волгоградской области, статьи 22 Закона Волгоградской области от 09 декабря 2014 г. № 169-ОД «О нормативных правовых актах Волгоградской области», пункта 19 части 1 статьи 21 Устава Урюпинского муниципального района Волгоградской области, Урюпинская районная Дума **РЕШИЛА:**

1. Одобрить текст проекта Закона Волгоградской области «Об объединении отдельных сельских поселений, входящих в состав Урюпинского муниципального района Волгоградской области, о внесении изменений в Закон Волгоградской области от 30 марта 2005 г. № 1037-ОД «Об установлении границ и наделении статусом Урюпинского района и муниципальных образований в его составе» и Закон Волгоградской области от 18 ноября 2005 г. № 1120-ОД «Об установлении наименований органов местного самоуправления в Волгоградской области» (прилагается).


2. Внести в порядке законодательной инициативы в Волгоградскую областную Думу проект Закона Волгоградской области «Об объединении отдельных сельских поселений, входящих в состав Урюпинского муниципального района Волгоградской области, о внесении изменений в Закон Волгоградской области от 30 марта 2005 г. № 1037-ОД «Об установлении границ и наделении статусом Урюпинского района и муниципальных образований в его составе» и Закон Волгоградской области от 18 ноября 2005 г. № 1120-ОД «Об установлении наименований органов местного самоуправления в Волгоградской области».

3. Наделить Феровова Александра Ивановича, главу Урюпинского муниципального района, правом официально представлять Урюпинскую районную Думу в Волгоградской областной Думе при рассмотрении проекта Закона Волгоградской области «Об объединении отдельных сельских поселений, входящих в состав Урюпинского муниципального района Волгоградской области, о внесении изменений в Закон Волгоградской области от 30 марта 2005 г. № 1037-ОД «Об установлении границ и наделении статусом Урюпинского района и муниципальных образований в его составе» и Закон Волгоградской области от 18 ноября 2005 г. № 1120-ОД «Об установлении наименований органов местного самоуправления в Волгоградской области».

4. Направить настоящее решение в Волгоградскую областную Думу.

5. Настоящее решение вступает в силу с момента его принятия.

Председатель
Урюпинской районной Думы



Т.Е. Матыкина

ВОЛГОГРАДСКАЯ ОБЛАСТНАЯ ДУМА

ПОСТАНОВЛЕНИЕ

от _____ № _____

ПРОЕКТ

О проекте Закона Волгоградской области «Об объединении отдельных сельских поселений, входящих в состав Урюпинского муниципального района Волгоградской области, о внесении изменений в Закон Волгоградской области от 30 марта 2005 г. № 1037-ОД «Об установлении границ и наделении статусом Урюпинского района и муниципальных образований в его составе» и Закон Волгоградской области от 18 ноября 2005 г. № 1120-ОД «Об установлении наименований органов местного самоуправления в Волгоградской области»

Волгоградская областная Дума **п о с т а н о в л я е т**:

1. Принять проект Закона «Об объединении отдельных сельских поселений, входящих в состав Урюпинского муниципального района Волгоградской области, о внесении изменений в Закон Волгоградской области от 30 марта 2005 г. № 1037-ОД «Об установлении границ и наделении статусом Урюпинского района и муниципальных образований в его составе» и Закон Волгоградской области от 18 ноября 2005 г. № 1120-ОД «Об установлении наименований органов местного самоуправления в Волгоградской области» в первом чтении.

2. Комитету Волгоградской областной Думы по государственному строительству, местному самоуправлению и развитию территорий доработать указанный проект и внести его на рассмотрение Волгоградской областной Думы во втором чтении.

Председатель
Волгоградской областной Думы

Н.П. Семисотов

Подготовлен
Урюпинской районной Думой

 Т.Е. Матыкина

ВОЛГОГРАДСКАЯ ОБЛАСТНАЯ ДУМА

ПОСТАНОВЛЕНИЕ

от _____ № _____

ПРОЕКТ

О Законе Волгоградской области
«Об объединении отдельных сельских поселений,
входящих в состав Урюпинского муниципального
района Волгоградской области, о внесении изменений
в Закон Волгоградской области от 30 марта 2005 г.
№ 1037-ОД «Об установлении границ и наделении
статусом Урюпинского района и муниципальных
образований в его составе» и Закон Волгоградской
области от 18 ноября 2005 г. № 1120-ОД
«Об установлении наименований органов местного
самоуправления в Волгоградской области»

Волгоградская областная Дума **п о с т а н о в л я е т**:

1. Принять Закон Волгоградской области «Об объединении отдельных сельских поселений, входящих в состав Урюпинского муниципального района Волгоградской области, о внесении изменений в Закон Волгоградской области от 30 марта 2005 г. № 1037-ОД «Об установлении границ и наделении статусом Урюпинского района и муниципальных образований в его составе» и Закон Волгоградской области от 18 ноября 2005 г. № 1120-ОД «Об установлении наименований органов местного самоуправления в Волгоградской области».

2. Направить Закон Волгоградской области «Об объединении отдельных сельских поселений, входящих в состав Урюпинского муниципального района Волгоградской области, о внесении изменений в Закон Волгоградской области от 30 марта 2005 г. № 1037-ОД «Об установлении границ и наделении статусом Урюпинского района и муниципальных образований в его составе» и Закон Волгоградской области от 18 ноября 2005 г. № 1120-ОД «Об установлении наименований органов местного самоуправления в

Волгоградской области» Губернатору Волгоградской области для
обнародования.

Председатель
Волгоградской областной Думы

Н.П. Семисотов

Подготовлен
Урюпинской районной Думой

 Т.Е. Матыкина

ЗАКОН

ВОЛГОГРАДСКОЙ ОБЛАСТИ

Об объединении отдельных сельских поселений, входящих в состав Урюпинского муниципального района Волгоградской области, о внесении изменений в Закон Волгоградской области от 30 марта 2005 г. № 1037-ОД «Об установлении границ и наделении статусом Урюпинского района и муниципальных образований в его составе» и Закон Волгоградской области от 18 ноября 2005 г. № 1120-ОД «Об установлении наименований органов местного самоуправления в Волгоградской области»

Принят Волгоградской областной Думой

Статья 1

1. С согласия населения Беспаловского сельского поселения и Вихлянцевского сельского поселения, входящих в состав Урюпинского муниципального района Волгоградской области, выраженного их представительными органами, объединить Беспаловское сельское поселение и Вихлянцевское сельское поселение во вновь образованное муниципальное образование - Беспаловское сельское поселение.

2. Установить, что границы вновь образованного муниципального образования совпадают с границами объединившихся Беспаловского сельского поселения и Вихлянцевского сельского поселения, входящих в состав Урюпинского муниципального района Волгоградской области, за исключением границы их совместного примыкания.

Статья 2

1. С согласия населения Добринского сельского поселения, Бесплемяновского сельского поселения и Забурдяевского сельского поселения, входящих в состав Урюпинского муниципального района Волгоградской области, выраженного их представительными органами, объединить Добринское сельское поселение, Бесплемяновское сельское поселение и Забурдяевское сельское поселение во вновь образованное муниципальное образование - Добринское сельское поселение.

2. Установить, что границы вновь образованного муниципального образования совпадают с границами объединившихся Добринского сельского поселения, Бесплемяновского сельского поселения и Забурдяевского сельского поселения, входящих в состав Урюпинского муниципального

района Волгоградской области, за исключением границы их совместного примыкания.

Статья 3

1. С согласия населения Искринского сельского поселения и Лоциновского сельского поселения, входящих в состав Урюпинского муниципального района Волгоградской области, выраженного их представительными органами, объединить Искринское сельское поселение и Лоциновское сельское поселение во вновь образованное муниципальное образование - Искринское сельское поселение.

2. Установить, что границы вновь образованного муниципального образования совпадают с границами объединившихся Искринского сельского поселения и Лоциновского сельского поселения, входящих в состав Урюпинского муниципального района Волгоградской области, за исключением границы их совместного примыкания.

Статья 4

1. С согласия населения Россошинского сельского поселения и Верхнесоинского сельского поселения, входящих в состав Урюпинского муниципального района Волгоградской области, выраженного их представительными органами, объединить Россошинское сельское поселение и Верхнесоинское сельское поселение во вновь образованное муниципальное образование - Россошинское сельское поселение.

2. Установить, что границы вновь образованного муниципального образования совпадают с границами объединившихся Россошинского сельского поселения и Верхнесоинского сельского поселения, входящих в состав Урюпинского муниципального района Волгоградской области, за исключением границы их совместного примыкания.

Статья 5

1. Установить численный состав представительных органов первого созыва вновь образованных сельских поселений Урюпинского муниципального района Волгоградской области:

Беспаловское сельское поселение - 7 человек;

Добринское сельское поселение - 10 человек;

Искринское сельское поселение - 10 человек;

Россошинское сельское поселение - 10 человек.

2. Установить срок полномочий представительных органов первого созыва и первых глав вновь образованных сельских поселений Урюпинского муниципального района Волгоградской области - пять лет.

3. Установить, что первые главы вновь образованных сельских поселений Урюпинского муниципального района Волгоградской области возглавляют местные администрации и исполняют полномочия председателей представительных органов.

4. Выборы первых глав вновь образованных муниципальных образований проводятся по единому избирательному округу, который включает в себя всю территорию соответствующего вновь образованного муниципального образования, в соответствии с Законом Волгоградской области от 06 декабря 2006 г. № 1373-ОД «О выборах в органы местного самоуправления в Волгоградской области».

5. Схема многомандатных избирательных округов для проведения выборов депутатов представительного органа первого созыва вновь образованного муниципального образования утверждается организующей выборы избирательной комиссией не позднее чем через 30 дней со дня формирования избирательной комиссии вновь образованного муниципального образования либо возложения полномочий избирательной комиссии вновь образованного муниципального образования на территориальную избирательную комиссию.

Статья 6

Внести в Закон Волгоградской области от 30 марта 2005 г. № 1037-ОД «Об установлении границ и наделении статусом Урюпинского района и муниципальных образований в его составе» (в редакции от 04 июля 2013 г. № 67-ОД, от 28 июня 2017 г. № 51-ОД) следующие изменения:

1. В части 1 статьи 2:

1) пункт 2 изложить в следующей редакции:

«2) Беспаловское - в границах согласно картографическому описанию (приложение 4), в состав которого входят хутора Астаховский, Балтиновский, Беспаловский и Вихлянцевский, с административным центром - хутор Беспаловский;»;

2) пункты 3,7 и 8 признать утратившими силу;

3) пункт 10 изложить в следующей редакции:

«10) Добринское - в границах согласно картографическому описанию (приложение 12), в состав которого входят станица Добринка, хутора

Бесплемяновский, Горский, Горско-Поповский, Григорьевский, Егоровский, Забурдяевский, Захоперский, Кривовский, Кудряшевский, Нижнебезымянский, Ольховский, Ржавский, Студеновский и Тополевский, с административным центром - станица Добринка;»;

4) пункт 13 признать утратившим силу;

5) пункт 14 изложить в следующей редакции:

«14) Искринское - в границах согласно картографическому описанию (приложение 16), в состав которого входят поселок Искра, хутора Громленовский, Дубровский, Колесники, Лоциновский, Розовский, Троицкий и Украинский, с административным центром - поселок Искра;»;

6) пункт 18 признать утратившим силу;

7) пункт 23 изложить в следующей редакции:

«23) Россошинское - в границах согласно картографическому описанию (приложение 25), в состав которого входят хутора Россошинский, Белогорский, Брянский, Булековский, Верхнесоинский, Макаровский, Нижнесоинский, Подгоринский, Подсосенский, Сазоновский, Сафоновский и Шемякинский, с административным центром - хутор Россошинский;».

2. В разделе 5 приложения 1 к Закону:

1) пункт 1 изложить в следующей редакции:

«1. Сельское поселение Искринское

От пересечения границ сельского поселения Искринское, муниципального района Нехаевский и субъекта Российской Федерации Воронежская область (т. 16) граница проходит по землям АОЗТ "Искра" 20,98 км; затем идет в северо-западном направлении по контурам сельхозугодий; далее - в северо-восточном направлении 0,32 км, в северо-западном - 2,62 км, в северо-восточном направлении идет 9,01 км, далее граница проходит по землям СПК "Лоциновское" 12,06 км; затем идет по контурам сельхозугодий; далее - на северо-восток 8,68 км; на юго-восток 2,29 км; на северо-восток 1,1 км до пересечения границ субъекта Российской Федерации Воронежская область, сельских поселений Беспаловское и Искринское (т. 33).»;

2) пункт 2 признать утратившим силу;

3) пункт 3 изложить в следующей редакции:

«3. Сельское поселение Беспаловское

От пересечения границ субъекта Российской Федерации Воронежская область и сельских поселений Беспаловское и Искринское (т. 33) граница проходит 16,8 км; затем идет по контурам сельхозугодий в северо-восточном направлении 2,45 км; далее - на северо-запад по контурам сельхозугодий 1,19 км; по р. Пыховка - 10,4 км; по контурам сельхозугодий в северо-восточном направлении - 2,76 км, далее граница проходит по землям КДП "Вихлянцевский" 12,8 км; затем - по контурам сельхозугодий; далее - в северо-восточном направлении 12,55 км, в северо-западном - 0,25 км; идет по землям ГЛФ 2,75 км по б. Горелая в северо-восточном направлении до пересечения границ субъекта Российской Федерации Воронежская область и сельских поселений Бубновское и Беспаловское (т. 19).»;

4) пункт 4 признать утратившим силу;

5) в пункте 5 слово «Вихлянцевское» заменить словом «Беспаловское».

3. Приложение 2 к Закону изложить в следующей редакции:



4. В приложении 3 к Закону:

1) в пунктах 1 и 4 слово «Бесплемяновское» заменить словом «Добринское»;

2) в пункте 5:

наименование изложить в следующей редакции:

«5. Сельское поселение Добринское»;

слово «Бесплемяновское» заменить словом «Добринское».

5. Приложение 4 к Закону изложить в следующей редакции:

«Приложение 4
к Закону Волгоградской области
«Об установлении границ и наделении статусом
Урюпинского района и муниципальных
образований в его составе»

КАРТОГРАФИЧЕСКОЕ ОПИСАНИЕ ГРАНИЦЫ СЕЛЬСКОГО ПОСЕЛЕНИЯ БЕСПАЛОВСКОЕ

1. Смежные границы с субъектом Российской Федерации Воронежская область

От пересечения границ субъекта Российской Федерации Воронежская область и сельских поселений Беспаловское и Искринское (т. 33) граница проходит 16,8 км; затем идет по контурам сельхозугодий в северо-восточном направлении 2,45 км; далее - на северо-запад по контурам сельхозугодий 1,19 км; по р. Пыховка - 10,4 км; по контурам сельхозугодий в северо-восточном направлении - 2,76 км, далее граница проходит по землям КДП "Вихлянцевский" 12,8 км; затем - по контурам сельхозугодий в северо-восточном направлении 12,55 км, в северо-западном направлении - 0,25 км; идет по землям ГЛФ 2,75 км по б. Горелая - в северо-восточном направлении до пересечения границ субъекта Российской Федерации Воронежская область и сельских поселений Бубновское и Беспаловское (т. 19).

2. Сельское поселение Бубновское

От пересечения границ сельских поселений Бубновское, Беспаловское и субъекта Российской Федерации Воронежская область (т. 19) граница огибает земли Урюпинского мехлесхоза с юго-восточной стороны и через 1 км в том же юго-восточном направлении идет 1,7 км по полевой дороге вдоль лесополосы; затем - по тальвегу б. Березовая в юго-восточном направлении 3,2 км; на юго-запад - по тальвегу б. Потехина 4,8 км; далее - по тальвегу б. Семидубки в юго-западном направлении; затем в северо-восточном направлении, огибая земли Урюпинского мехлесхоза, - 2,2 км; на северо-восток - 2,1 км по полевой дороге вдоль лесополосы; затем идет в юго-

западном и в юго-восточном направлении по тальвегу б. Варламова, огибая земли Урюпинского мехлесхоза, 1,6 км до пересечения границ сельских поселений Бубновское, Добринское и Беспаловское (т. 20).

3. Сельское поселение Добринское

От пересечения границ сельских поселений Беспаловское, Бубновское и Добринское (т. 20) граница проходит вдоль а/д Урюпинск - Беспаловский в северо-западном направлении 1,2 км; затем - на юго-восток по полевой дороге вдоль лесополосы 1,6 км; далее - 3,5 км ломаной линией, меняя направление с юго-восточного на юго-западное и северо-западное, огибая ГЛФ Урюпинского мехлесхоза; проходит по полевой дороге вдоль поля К(Ф)Х Спирина С.И. 0,75 км в юго-западном направлении; затем, поворачивая на юго-восток, идет 1,4 км, на юго-запад - 0,6 км, северо-запад - 2 км и 1 км на юго-запад, огибая ГЛФ Урюпинского мехлесхоза; далее - в юго-западном направлении по полевой дороге вдоль лесополосы 1,2 км, затем 0,5 км в юго-восточном направлении по полевой дороге вдоль лесополосы до ГЛФ Урюпинского мехлесхоза; затем, огибая ГЛФ Урюпинского мехлесхоза, идет 1,25 км в юго-западном направлении; в юго-восточном направлении - 1,5 км; в северо-западном направлении - 1,5 км; пересекая пруд и б. Ольховая, идет 1,7 км по полевой дороге в южном направлении до пересечения границ сельских поселений Беспаловское, Добринское и Верхнебезымяновское (т. 30).

4. Сельское поселение Верхнебезымяновское

От пересечения границ сельских поселений Беспаловское, Добринское и Верхнебезымяновское (т. 30) граница проходит в юго-западном направлении 3 км по полевой дороге вдоль земель Урюпинского мехлесхоза; затем - 2,2 км по полевой дороге вдоль лесополосы в юго-западном направлении до пересечения с а/д Верхнебезымяновский - Нижнеантошинский; пересекая автодорогу, идет 2,5 км по тальвегу б. Гаврилова в юго-западном направлении до пруда, находящегося на пересечении балок Гаврилова, Панкратова и Строкова; проходит посередине пруда до пересечения границ сельских поселений Беспаловское, Верхнебезымяновское и Искринское (т. 31).

5. Сельское поселение Искринское

От пересечения границ сельских поселений Беспаловское, Верхнебезымяновское и Искринское (т. 31) граница проходит в северо-западном направлении 2 км по тальвегу б. Плетова; далее идет 0,3 км в юго-западном направлении; поворачивая на северо-запад, - 2,7 км вдоль лесополосы; затем в северо-западном направлении идет 3 км вдоль лесополосы, далее граница проходит 1,2 км по полевой дороге вдоль лесополосы в юго-восточном направлении; пересекая а/д Лоциновский - Беспаловский, - 1,8 км в юго-восточном направлении по полевой дороге вдоль б. Средняя; пересекая овраг, идет 1,5 км до пересечения границ субъекта

Российской Федерации Воронежская область и сельских поселений Беспаловское и Искринское (т. 33).».

6. Приложение 5 к Закону признать утратившим силу;

7. В приложении 7 к Закону:

1) в пункте 1 слово «Вихлянцевское» заменить словом «Беспаловское»;

2) в пункте 4 слово «Забурдяевское» заменить словом «Добринское»;

3) в пункте 5:

наименование изложить в следующей редакции:

«5. Сельское поселение Добринское»;

слово «Забурдяевское» заменить словом «Добринское»;

слово «Вихлянцевское» заменить словом «Беспаловское»;

4) в пункте 6:

наименование изложить в следующей редакции:

«6. Сельское поселение Беспаловское»;

слово «Вихлянцевское» заменить словом «Беспаловское»;

слово «Забурдяевское» заменить словом «Добринское».

8. В приложении 8 к Закону:

1) пункт 1 изложить в следующей редакции:

«1. Сельское поселение Добринское

От пересечения границ сельских поселений Беспаловское, Добринское и Верхнебезымянновское (т. 30) граница проходит 2,7 км в юго-восточном направлении, пересекая безымянный овраг и овр. Ольховский; далее - по полевой дороге между хуторами Григорьевский и Нижнеантошинский в северо-восточном и восточном направлении 4 км; на юго-восток - 1,8 км по тальвегу б. Топкая; затем идет в юго-западном направлении по тальвегу б. Рышинская 2,8 км; затем на юго-восток, пересекая б. Малая Ореховая, - 2,5 км; пересекая пр. Ореховый, - по тальвегу б. Ореховая; затем - на юго-запад вдоль грунтовой дороги 0,6 км; далее - на юго-восток по полевой дороге вдоль лесополосы 1,1 км; на юго-запад - 1 км; на юго-восток - 1,2 км по полевой дороге вдоль лесополосы, пересекая а/д Верхнебезымянновский - Добринка; далее идет по тальвегу б. Тушканова 2 км; затем пересекает б. Лепяг и идет по

западной границе леса Венцы в юго-восточном направлении 3 км; далее - 1 км по полевой дороге вдоль лесополосы в юго-восточном направлении; затем - в восточном направлении по южной границе Урюпинского мехлесхоза 1,1 км, затем в южном направлении 0,9 км до пересечения с б. Люцицина; далее - вдоль б. Люцицина в северо-западном направлении 1,5 км; поворачивает и идет 3,5 км, меняя направление с северо-восточного на юго-западное, огибая земли Урюпинского мехлесхоза по его западной границе; далее - по полевой дороге в юго-западном направлении 0,4 км, пересекая а/д Урюпинск - Искра; проходит вдоль автодороги в северо-западном направлении 0,75 км; затем - на юго-запад 1,2 км вдоль полевой дороги и лесополосы до пересечения границ сельских поселений Верхнебезымяновское, Добринское и Россошинское (т. 35).»;

2) пункты 2 и 3 признать утратившим силу;

3) в пункте 4:

наименование изложить в следующей редакции:

«4. Сельское поселение Россошинское»;

слово «Бесплемяновское» заменить словом «Добринское»;

слово «Верхнесоинское» заменить словом «Россошинское»;

4) в пункте 5 слово «Верхнесоинское» заменить словом «Россошинское»;

5) в пункте 6 слово «Забурдяевское» заменить словом «Добринское».

9. Приложения 9 и 10 к Закону признать утратившими силу;

10. Приложение 12 к Закону изложить в следующей редакции:

«Приложение 12
к Закону Волгоградской области
«Об установлении границ и наделении статусом
Урюпинского района и муниципальных
образований в его составе»

КАРТОГРАФИЧЕСКОЕ ОПИСАНИЕ ГРАНИЦЫ СЕЛЬСКОГО ПОСЕЛЕНИЯ ДОБРИНСКОЕ

1. Сельское поселение Бубновское

От пересечения границ сельских поселений Бубновское, Добринское и Беспаловское (т. 20) граница проходит вдоль а/д Урюпинск - Беспаловский 1,8 км в юго-западном направлении; затем - ломаной линией 6,7 км, огибая земли Урюпинского мехлесхоза, меняя направление с северо-западного на северо-восточное, затем - с северо-западного на юго-восточное; поворачивает на

северо-восток и идет по полевой дороге вдоль лесополосы 0,3 км; поворачивает на юго-восток, проходит 1,1 км до а/д Урюпинск - Бубновский, пересекает ее и идет в юго-восточном направлении ломаной линией, огибая земли Урюпинского мехлесхоза, 5 км; поворачивает на север, пересекая пруд по плотине, и через 0,8 км - на юго-восток; идет 6,4 км по полевой дороге вдоль балок Хоперная и Студеновская через пастбища, пересекая б. Спорная; далее - 1,5 км, огибая земли Урюпинского мехлесхоза в юго-восточном направлении; затем - в северо-восточном направлении до р. Хопер - до пересечения границ сельских поселений Бубновское, Котовское и Добринское (т. 24).

2. Сельское поселение Котовское

От пересечения границ сельских поселений Бубновское, Котовское и Добринское (т. 24) граница проходит посередине р. Хопер, меняя направление с юго-западного на южное, а затем на западное, 7,3 км, далее следует посередине р. Хопер вниз по течению, меняя направление с юго-западного на юго-восточное и далее с северо-восточного на юго-западное и юго-восточное, 18,25 км до пересечения границ сельских поселений Котовское, Добринское и городского округа г. Урюпинск (т. 29).

3. Городской округ г. Урюпинск

От пересечения границ городского округа г. Урюпинск и сельских поселений Добринское, Котовское (т. 29) граница проходит посередине р. Хопер вниз по течению до пересечения границ городского округа г. Урюпинск и сельских поселений Петровское, Добринское (т. 52).

4. Сельское поселение Петровское

От пересечения границ сельских поселений Добринское, Петровское и городского округа г. Урюпинск (т. 52) граница проходит посередине р. Хопер вниз по течению 4 км, меняя направление с северо-западного на юго-западное, огибая ГЛФ Урюпинского мехлесхоза; далее граница проходит посередине р. Хопер вниз по течению 2,5 км, меняя направление с южного на юго-западное и на северо-восточное, огибая ГЛФ Урюпинского мехлесхоза, идет до пересечения границ сельских поселений Петровское, Акчернское и Добринское (т. 57).

5. Сельское поселение Акчернское

От пересечения границ сельских поселений Добринское, Петровское и Акчернское (т. 57) граница проходит посередине р. Хопер вниз по течению 6,2 км в юго-западном направлении до пересечения границ сельских поселений Добринское, Акчернское и Россошинское (т. 40).

6. Сельское поселение Россошинское

От пересечения границ сельских поселений Добринское, Акчернское и Россошинское (т. 40) граница проходит 0,7 км от р. Хопер в северо-западном направлении; поворачивает на юго-запад и идет через пастбища 0,8 км; далее - по тальвегу безымянной балки в северо-западном направлении 1,4 км; поворачивает на юго-запад и идет 2 км по полевой дороге, пересекая овраг; затем - по тальвегу б. Крутенькая 4 км; на северо-запад - по полевой дороге вдоль лесополосы 0,9 км; пересекает а/д Сафоновский - Урюпинск; затем - 1,6 км по северо-восточной границе леса, расположенного в б. Митина, меняя направление с юго-западного на юго-восточное; идет 0,4 км по тальвегу этой балки в юго-западном направлении, далее граница проходит 3,5 км от б. Митина вдоль б. Малиновая в северо-западном направлении до пересечения границ сельских поселений Верхнебезымянновское, Добринское и Россошинское (т. 35).

7. Сельское поселение Верхнебезымянновское

От пересечения границ сельских поселений Верхнебезымянновское, Добринское и Россошинское (т. 35) граница проходит на северо-восток 1,2 км по полевой дороге вдоль лесополосы; далее - в юго-восточном направлении вдоль а/д Урюпинск - Искра 0,75 км; затем, пересекая автодорогу, - по полевой дороге в северо-восточном направлении 0,4 км; далее - 3,5 км; меняет направление с северо-восточного на юго-западное и вновь с юго-западного на северо-восточное, огибая земли Урюпинского мехлесхоза по его западной границе; затем - вдоль б. Люцицина в юго-восточном направлении 1,5 км; в северном направлении - 0,9 км, затем в западном направлении по южной границе Урюпинского мехлесхоза 1,1 км; затем - на северо-запад 1 км по полевой дороге вдоль лесополосы; далее - по западной границе леса Венцы в северо-западном направлении, пересекая б. Лепяг, через 3 км подходит к б. Тушканова; далее идет по тальвегу б. Тушканова 2 км в северо-западном направлении; затем в том же направлении по полевой дороге вдоль лесополосы, пересекая а/д Верхнебезымянновский - Добринка, - 1,2 км; далее - на северо-восток 1 км; затем - на северо-запад по полевой дороге, вдоль лесополосы проходит 1,1 км; далее - на северо-восток вдоль грунтовой дороги 0,6 км до пересечения с б. Ореховая; затем - по тальвегу б. Ореховая, пересекая пр. Ореховый в северо-западном направлении, через 2,5 км пересекает б. Малая Ореховая и идет 2,8 км в северо-восточном направлении по тальвегу б. Рышинская до пересечения с б. Топкая; затем - на северо-запад 1,8 км по тальвегу б. Топкая; далее - по полевой дороге между хуторами Григорьевский и Нижнеантошинский в западном и юго-западном направлении 4 км; на северо-запад, пересекая овр. Ольховский, безымянный овраг, - 2,7 км до пересечения границ сельских поселений Беспаловское, Добринское и Верхнебезымянновское (т. 30).

8. Сельское поселение Беспаловское

От пересечения границ сельских поселений Беспаловское, Добринское и Верхнебезымянновское (т. 30) граница проходит по полевой дороге в северном направлении 1,7 км, пересекает б. Ольховая и пруд; далее идет ломаной линией, огибая ГЛФ Урюпинского мехлесхоза, в юго-восточном направлении 1,5 км, в северо-западном направлении - 1,5 км, в северо-восточном направлении - 1,25 км; затем проходит в северо-западном направлении по полевой дороге вдоль лесополосы 0,5 км, далее в северо-восточном направлении по полевой дороге вдоль лесополосы 1,2 км, огибает ГЛФ Урюпинского мехлесхоза, проходит ломаной линией в северо-восточном направлении 1 км; затем в юго-восточном направлении - 2 км, северо-восточном направлении - 0,6 км и северо-западном направлении - 1,4 км; далее - по полевой дороге вдоль поля К(Ф)Х Спирина С.И. 0,75 км и идет 3,5 км ломаной линией, меняя направление с юго-восточного на северо-восточное и северо-западное, огибая ГЛФ Урюпинского мехлесхоза; далее - на северо-запад по полевой дороге вдоль лесополосы 1,6 км; затем идет в юго-восточном направлении вдоль а/д Урюпинск - Беспаловский 1,2 км до пересечения границ сельских поселений Беспаловское, Бубновское и Добринское (т. 20).».

11. Приложение 15 к Закону признать утратившим силу.

12. Приложение 16 к Закону изложить в следующей редакции:

«Приложение 16
к Закону Волгоградской области
«Об установлении границ и наделении статусом
Урюпинского района и муниципальных
образований в его составе»

КАРТОГРАФИЧЕСКОЕ ОПИСАНИЕ ГРАНИЦЫ СЕЛЬСКОГО ПОСЕЛЕНИЯ ИСКРИНСКОЕ

1. Смежные границы с территорией субъекта Российской Федерации Воронежская область

От пересечения границ сельского поселения Искринское, муниципального района Нехаевский и субъекта Российской Федерации Воронежская область (т. 16) граница проходит по землям АОЗТ «Искра» 21 км; затем идет в северо-западном направлении по контурам сельхозугодий; далее на северо-восток - 0,32 км, на северо-запад - 2,62 км, на северо-восток - 9,01 км, далее граница проходит по землям СПК «Лощиновское» 12,06 км; затем идет по контурам сельхозугодий в северо-восточном направлении 8,68 км, в юго-восточном направлении - 2,29 км, в северо-восточном направлении - 1,08 км до пересечения границ субъекта Российской Федерации Воронежская область и сельских поселений Беспаловское, Искринское (т. 33).

2. Сельское поселение Беспаловское

От пересечения границ субъекта Российской Федерации Воронежская область и сельских поселений Беспаловское, Искринское (т. 33) граница проходит в юго-восточном направлении по полевой дороге 1,5 км, пересекает овраг и идет в юго-восточном направлении по полевой дороге вдоль б. Средняя 1,8 км, пересекает грунтовую дорогу Лоциновский - Беспаловский и проходит по полевой дороге вдоль лесополосы 1,2 км, затем вдоль лесополосы в юго-восточном направлении 3 км; затем - вдоль лесополосы в юго-восточном направлении 2,7 км; далее - на северо-восток 0,3 км к б. Платова; идет по тальвегу б. Платова в юго-восточном направлении 2 км до пересечения границ сельских поселений Беспаловское, Верхнебезымянновское и Искринское (т. 31).

3. Сельское поселение Верхнебезымянновское

От пересечения границ сельских поселений Беспаловское, Верхнебезымянновское и Искринское (т. 31) граница проходит посередине пруда, пересекает плотину и идет по тальвегу б. Карагичева в юго-западном и юго-восточном направлении 4,4 км; через 0,6 км подходит к а/д Верхнебезымянновский - Нижнеантошинский, проходит вдоль нее в юго-западном направлении 0,8 км до пересечения границ сельских поселений Искринское, Верхнебезымянновское и Россошинское (т. 37).

4. Сельское поселение Россошинское

От пересечения границ сельских поселений Искринское, Верхнебезымянновское и Россошинское (т. 37) граница проходит в юго-западном направлении по полевой дороге вдоль лесополосы 1,5 км; на юго-восток - 1,7 км по полевой дороге до б. Черемуховая, пересекая пруд, находящийся в этой балке; далее - 2,3 км по тальвегу б. Лесная в юго-восточном направлении; затем - в западном направлении по полевой дороге вдоль лесополосы 0,7 км; поворачивая на юг, проходит по а/д Шемякинский - Верхнебезымянновский, огибая с запада и юга х. Шемякинский, идет 1,8 км, далее граница проходит 1,5 км вдоль западной границы леса Шемякинские Дачи Урюпинского мехлесхоза; затем - на запад 1,7 км до пересечения с б. Голая; поворачивает на юг и юго-запад и проходит 4,2 км по полевой дороге вдоль лесополосы до пересечения границ сельских поселений Искринское, Россошинское и муниципального района Нехаевский (т. 46).

5. Муниципальный район Нехаевский

От пересечения границ сельских поселений Искринское, Россошинское и муниципального района Нехаевский (т. 46) граница проходит на юго-запад вдоль дороги 1,95 км; далее - на северо-запад по тальвегу б. Дрягловская 3,3 км; на северо-восток, пересекая лес, - 0,24 км; вдоль дороги - 1,35 км; идет в северо-западном направлении по тальвегу б. Манина в юго-восточном направлении 1,26 км, на юго-запад - вдоль лесополосы 3,74 км; на юго-восток

- вдоль дороги 0,4 км до б. Лимовка; далее - на юго-запад вдоль лесополосы 2,1 км; в северо-западном направлении идет вдоль пашни 0,88 км; поворачивает на юго-запад и северо-запад и идет, огибая по границе пр. Средний, 1,21 км; затем - на юго-запад 0,54 км вдоль пр. Развильный; далее идет по б. Щукина в юго-западном направлении 1,4 км до пересечения границ субъекта Российской Федерации Воронежская область, сельского поселения Искринское и муниципального района Нехаевский (т. 16).».

13. В приложении 17 к Закону:

1) пункт 6 изложить в следующей редакции:

«6. Сельское поселение Добринское

От пересечения границ сельских поселений Котовское, Добринское и городского округа г. Урюпинск (т. 29) граница проходит посередине р. Хопер вверх по течению, меняя направление с северо-западного и северо-восточного на юго-западное и далее с северо-западного на северо-восточное, 18,25 км до слияния старицы Глубокая и р. Хопер, далее посередине р. Хопер, меняя направление с восточного на северное, затем на северо-восточное, 7,3 км до пересечения границ сельских поселений Бубновское, Котовское и Добринское (т. 24).»;

2) пункт 7 признать утратившим силу;

3) в пункте 8 слово «Забурдяевское» заменить словом «Добринское».

14. Приложение 20 к Закону признать утратившим силу.

15. В приложении 24 к Закону:

1) пункт 1 изложить в следующей редакции:

«1. Сельское поселение Добринское

От пересечения границ сельских поселений Петровское, Акчернское и Добринское (т. 57) граница проходит посередине р. Хопер вверх по течению 2,5 км, меняя направление с северо-западного на юго-западное и северное, огибая ГЛФ Урюпинского мехлесхоза, затем проходит посередине р. Хопер вверх по течению 4 км, меняя направление с северо-восточного на юго-восточное, огибая ГЛФ Урюпинского мехлесхоза, до пересечения границ сельских поселений Добринское, Петровское и городского округа г. Урюпинск (т. 52).»;

2) в пункте 6 слово «Бесплемяновское» заменить словом «Добринское»;

3) пункт 7 признать утратившим силу.

16. Приложение 25 к Закону изложить в следующей редакции:

«Приложение 25
к Закону Волгоградской области
"Об установлении границ и наделении статусом
Урюпинского района и муниципальных
образований в его составе»

КАРТОГРАФИЧЕСКОЕ ОПИСАНИЕ ГРАНИЦЫ СЕЛЬСКОГО ПОСЕЛЕНИЯ РОССОШИНСКОЕ

1. Сельское поселение Верхнебезымяновское

От пересечения границ сельских поселений Искринское, Верхнебезымяновское и Россошинское (т. 37) граница проходит на юго-восток по полевой дороге вдоль лесополосы 0,8 км; пересекая б. Черемуховая, - 0,6 км идет на северо-восток по тальвегу б. Черемуховая 1,7 км; затем - в восточном направлении 1 км через пашню, на северо-запад - 1,6 км вдоль а/д Шемякинский - Верхнеантошинский; затем - на северо-восток вдоль а/д Урюпинск - Искра 2,1 км, пересекает б. Малиновая, проходит в восточном направлении между пр. Малиновый и а/д Урюпинск - Искра 1,7 км; затем идет вдоль а/д Урюпинск - Искра в юго-восточном направлении 2,3 км, поворачивает на юг и идет по полевой дороге 0,7 км, вдоль оврага - 0,4 км; далее - по тальвегу б. Глубокая 1,2 км в юго-восточном направлении, идет на восток вдоль оврага 0,4 км до пересечения границ сельских поселений Верхнебезымяновское, Добринское и Россошинское (т. 35).

2. Сельское поселение Добринское

От пересечения границ сельских поселений Верхнебезымяновское, Добринское и Россошинское (т. 35) граница проходит вдоль б. Малиновая в юго-восточном направлении 3,5 км до б. Митина, далее по тальвегу б. Митина в северо-восточном направлении 0,4 км; затем - по северо-восточной границе леса, расположенного в этой балке; меняя направление с северо-западного на северо-восточное, - 1,6 км, пересекает а/д Сафоновский - Урюпинск; идет на юго-восток по полевой дороге вдоль лесополосы 0,9 км, по тальвегу б. Крутенькая - 4 км; затем, поворачивая на северо-восток, - 2 км; пересекая овраг, по полевой дороге - до пересечения с безымянной балкой; затем - по ее тальвегу в юго-восточном направлении 1,4 км, на северо-восток - через пастбища 0,8 км, на юго-восток - 0,7 км до р. Хопер - до пересечения границ сельских поселений Добринское, Акчернское и Россошинское (т. 40).

3. Сельское поселение Акчернское

От пересечения границ сельских поселений Добринское, Акчернское и Россошинское (т. 40) граница проходит посередине р. Хопер вниз по течению в юго-восточном направлении 5,25 км до пересечения границ сельских

поселений Акчернское, Дубовское и Россошинское (т. 61).

4. Сельское поселение Дубовское

От пересечения границ сельских поселений Акчернское, Дубовское и Россошинское (т. 61) граница проходит посередине р. Хопер вниз по течению в юго-западном направлении 1 км до пересечения границ сельских поселений Россошинское, Дубовское и муниципального района Нехаевский (т. 51).

5. Муниципальный район Нехаевский

От пересечения границ сельских поселений Россошинское, Дубовское и муниципального района Нехаевский (т. 51) граница проходит 0,25 км в северном направлении вдоль ГЛФ Урюпинского мехлесхоза, на северо-запад - 0,71 км вдоль сенокосов, по южной границе х. Белогорский - 0,4 км; далее - вдоль лесного массива в юго-западном направлении 0,7 км и в северо-западном направлении - 0,53 км; идет в юго-западном направлении вдоль дороги 1,85 км; пересекая лес, - 0,89 км, вдоль электролинии - 0,25 км, вдоль леса, пересекая б. Надгорная, - 2,76 км; поворачивает на юго-восток, огибая лесной массив; затем - вдоль дороги на юго-запад 3 км и вдоль а/д Остряковский - Березняковский 2,47 км, пересекает а/д Урюпинск - Нехаево; поворачивает на северо-запад, идет вдоль лесополосы 2,2 км, пересекая р. Тишанка, - 0,44 км, идет по пастбищу 0,26 км, вдоль лесополосы - 1,5 км, по дороге - 1,41 км; далее - на северо-восток 0,42 км; затем огибает ГЛФ и идет 3,74 км; далее - по б. Корсиной в северо-западном направлении 1,24 км; затем вдоль лесополосы на юго-восток и юго-запад - 1,47 км; поворачивая на юго-запад, - 0,25 км, вдоль пр. Яничкин - 0,35 км, по тальвегу б. Караичевская - 1,51 км, на юго-запад - 0,19 км, на северо-запад вдоль пастбища - 0,89 км; далее - на северо-восток вдоль пастбища 0,87 км; затем - на северо-запад вдоль лесополосы 0,8 км до пересечения границ сельских поселений Искринское, Россошинское и муниципального района Нехаевский (т. 46).

6. Сельское поселение Искринское

От пересечения границ сельских поселений Искринское, Россошинское и муниципального района Нехаевский (т. 46) граница проходит на северо-восток и север 4,2 км по полевой дороге вдоль лесополосы до пересечения с б. Голая; затем - на восток 1,7 км; проходит 1,5 км вдоль западной границы леса Шемякинские Дачи Урюпинского мехлесхоза, затем граница проходит с южной и западной стороны х. Шемякинский 1,8 км; идет на север 3,5 км по а/д Шемякинский - Верхнебезымяновский; далее - по полевой дороге 0,7 км в восточном направлении; затем - по тальвегу б. Лесная в северо-западном направлении 2,3 км, пересекает пруд, находящийся в б. Черемуховая; затем - по полевой дороге 1,7 км, на северо-восток - по полевой дороге вдоль лесополосы 1,5 км до пересечения границ сельских поселений Искринское, Верхнебезымяновское и Россошинское (т. 37).».

Статья 7

Внести в Закон Волгоградской области от 18 ноября 2005 г. № 1120-ОД «Об установлении наименований органов местного самоуправления в Волгоградской области» (в редакции от 10 января 2006 г. № 1178-ОД, от 28 декабря 2006 г. № 1395-ОД, от 09 августа 2007 г. № 1508-ОД, от 11 июня 2008 г. № 1712-ОД, от 28 июня 2012 г. № 65-ОД, от 07 мая 2013 г. № 43-ОД, от 07 марта 2019 г. № 15-ОД) изменения, признав утратившими силу пункты 3, 7, 8, 13 и 18 раздела «Урюпинский муниципальный район» приложения 2 к Закону.

Статья 8

1. Настоящий Закон вступает в силу по истечении десяти дней после дня его официального опубликования.

2. Положения статьи 5 настоящего Закона применяются в случае отсутствия в течение одного месяца со дня вступления в силу настоящего Закона инициативы граждан о проведении местного референдума по вопросу определения структуры органов местного самоуправления вновь образованного муниципального образования.

3. В соответствии со статьей 34 Федерального закона от 06 октября 2003 года № 131-ФЗ «Об общих принципах организации местного самоуправления в Российской Федерации» до формирования органов местного самоуправления вновь образованных муниципальных образований полномочия по решению вопросов местного значения вновь образованных муниципальных образований Беспаловское сельское поселение, Добринское сельское поселение, Искринское сельское поселение и Россошинское сельское поселение на соответствующих территориях осуществляют органы местного самоуправления, которые на день создания вновь образованных муниципальных образований осуществляли полномочия по решению вопросов местного значения на этих территориях.

Губернатор
Волгоградской области

А.И. Бочаров

ПОЯСНИТЕЛЬНАЯ ЗАПИСКА

к проекту закона Волгоградской области «Об объединении отдельных сельских поселений, входящих в состав Урюпинского муниципального района Волгоградской области, о внесении изменений в Закон Волгоградской области от 30 марта 2005 г. № 1037-ОД «Об установлении границ и наделении статусом Урюпинского района и муниципальных образований в его составе» и Закон Волгоградской области от 18 ноября 2005 г. № 1120-ОД «Об установлении наименований органов местного самоуправления в Волгоградской области»

Проект закона Волгоградской области «Об объединении отдельных сельских поселений, входящих в состав Урюпинского муниципального района Волгоградской области, о внесении изменений в Закон Волгоградской области от 30 марта 2005 г. № 1037-ОД «Об установлении границ и наделении статусом Урюпинского района и муниципальных образований в его составе» и Закон Волгоградской области от 18 ноября 2005 г. № 1120-ОД «Об установлении наименований органов местного самоуправления в Волгоградской области» разработан в соответствии со статьей 13 Федерального закона от 6 октября 2003 г. № 131-ФЗ «Об общих принципах организации местного самоуправления в Российской Федерации» в связи с принятием представительными органами отдельных сельских поселений, входящих в состав Урюпинского муниципального района, решений об их объединении:

1) Советом депутатов Беспаловского сельского поселения решения от 29 декабря 2018 г. № 70/204 «Об объединении Беспаловского сельского поселения и Вихлянцевского сельского поселения, входящих в состав Урюпинского муниципального района Волгоградской области»;

2) Советом депутатов Вихлянцевского сельского поселения решения от 29 января 2019 года № 69/173 «Об объединении Вихлянцевского сельского поселения и Беспаловского сельского поселения, входящих в состав Урюпинского муниципального района Волгоградской области»;

3) Советом депутатов Добринского сельского поселения решения от 23 января 2019 года № 43/133 «Об объединении Добринского сельского поселения, Бесплемяновского сельского поселения и Забурдяевского сельского поселения, входящих в состав Урюпинского муниципального района Волгоградской области»;

4) Советом депутатов Бесплемяновского сельского поселения решения от 13 декабря 2018 года № 67/285 «Об объединении Бесплемяновского сельского поселения, Забурдяевского сельского поселения и Добринского

сельского поселения, входящих в состав Урюпинского муниципального района Волгоградской области»;

5) Советом депутатов Забурдяевского сельского поселения решения от 25 января 2019 года № 51/107 «Об объединении Забурдяевского сельского поселения, Добринского сельского поселения и Бесплямяновского сельского поселения, входящих в состав Урюпинского муниципального района Волгоградской области»;

6) Советом депутатов Искринского сельского поселения решения от 11 марта 2019 года № 72/204 «Об объединении Искринского сельского поселения и Лощиновского сельского поселения, входящих в состав Урюпинского муниципального района Волгоградской области»;

7) Советом депутатов Лощиновского сельского поселения решения от 12 марта 2019 года № 145/145 «Об объединении Лощиновского сельского поселения и Искринского сельского поселения, входящих в состав Урюпинского муниципального района Волгоградской области»;

8) Советом депутатов Россошинского сельского поселения решения от 12 февраля 2019 года № 79/241 «Об объединении Россошинского сельского поселения и Верхнесоинского сельского поселения, входящих в состав Урюпинского муниципального района Волгоградской области»;

9) Советом депутатов Верхнесоинского сельского поселения решения от 4 февраля 2019 года № 87/188 «Об объединении Верхнесоинского сельского поселения и Россошинского сельского поселения, входящих в состав Урюпинского муниципального района Волгоградской области».

Субъектом права законодательной инициативы по внесению проекта закона Волгоградской области «Об объединении отдельных сельских поселений, входящих в состав Урюпинского муниципального района Волгоградской области, о внесении изменений в Закон Волгоградской области от 30 марта 2005 г. № 1037-ОД «Об установлении границ и наделении статусом Урюпинского района и муниципальных образований в его составе» и Закон Волгоградской области от 18 ноября 2005 г. № 1120-ОД «Об установлении наименований органов местного самоуправления в Волгоградской области» является Урюпинская районная Дума на основании предложений представительных органов сельских поселений, участвующих в процессе объединения.

Разработчиками проекта закона Волгоградской области «Об объединении отдельных сельских поселений, входящих в состав Урюпинского муниципального района Волгоградской области, о внесении изменений в Закон Волгоградской области от 30 марта 2005 г. № 1037-ОД «Об установлении границ и наделении статусом Урюпинского района и

муниципальных образований в его составе» и Закон Волгоградской области от 18 ноября 2005 г. № 1120-ОД «Об установлении наименований органов местного самоуправления Волгоградской области» являются представительные органы местного самоуправления Беспаловского, Вихлянцевского, Добринского, Бесплемяновского, Забурдяевского, Искринского, Лоциновского, Россошинского, Верхнесоинского сельских поселений, органы местного самоуправления Урюпинского муниципального района.

Необходимость разработки и принятия указанного закона обусловлена следующим:

1) малая численность населения, проживающего в поселениях (сведения о численности населения приведены в приложении к пояснительной записке);

2) низкая бюджетная обеспеченность сельских поселений, участвующих в объединении, что не позволяет в полной мере решать вопросы местного значения;

3) значительная часть бюджетных средств расходуется на содержание органов местного самоуправления поселений;

4) объединяющиеся сельские поселения имеют общие границы и при преобразовании не изменяют границы других поселений.

Объединение поселений позволит консолидировать бюджеты поселений, оптимизировать расходы на содержание органов местного самоуправления поселений, более эффективно решать вопросы местного значения.

Законопроект состоит из 8 статей.

Статьи 1, 2, 3, 4 законопроекта содержат нормы об объединении отдельных сельских поселений во вновь образованные сельские поселения, границы которых совпадают с границами объединяемых поселений, исключая границы их совместного примыкания:

статья 1 об объединении Беспаловского и Вихлянцевского сельских поселений во вновь образованное Беспаловское сельское поселение;

статья 2 об объединении Добринского, Бесплемяновского и Забурдяевского сельских поселений во вновь образованное Добринское сельское поселение;

статья 3 об объединении Искринского и Лоциновского сельских поселений во вновь образованное Искринское сельское поселение;

статья 4 об объединении Россошинского и Верхнесоинского сельских поселений во вновь образованное Россошинское сельское поселение.

Статья 5 законопроекта определяет численный состав и срок полномочий представительных органов вновь образованных сельских поселений, а также срок полномочий и полномочия первых глав вновь образованных сельских поселений.

Статьей 6 законопроекта вносятся изменения в Закон Волгоградской области от 30 марта 2005 г. № 1037-ОД «Об установлении границ и наделении статусом Урюпинского района и муниципальных образований в его составе», связанные с составом сельских поселений, входящих в Урюпинский муниципальный район, и картографическим описанием границ вновь образованных сельских поселений Урюпинского муниципального района.

Статьей 7 законопроекта вносятся изменения в Закон Волгоградской области от 18 ноября 2005 г. № 1120-ОД «Об установлении наименований органов местного самоуправления в Волгоградской области», связанные с ликвидацией органов местного самоуправления сельских поселений, которые утрачивают статус муниципальных образований.

Статья 8 законопроекта определяет порядок вступления в силу закона, а также порядок осуществления полномочий по решению вопросов местного значения органами местного самоуправления сельских поселений, участвующих в объединении, в переходный период до формирования органов местного самоуправления вновь образованных сельских поселений. В результате преобразования отдельных сельских поселений Урюпинского муниципального района в составе Урюпинского муниципального района будут созданы четыре вновь образованных муниципальных образования со статусом сельского поселения. Пять поселений (Вихлянцевское, Бесплемяновское, Забурдяевское, Лоциновское и Верхнесоинское) утрачивают статус муниципальных образований, полномочия органов местного самоуправления данных поселений прекращаются.

В результате объединения Беспаловского и Вихлянцевского сельских поселений численность населения вновь образованного Беспаловского сельского поселения составит 695 человек, которые проживают в 4 населенных пунктах. Два населенных пункта Вихлянцевского сельского поселения находятся на расстоянии 12 и 15 км от хутора Беспаловского – административного центра вновь образованного Беспаловского сельского поселения, между хуторами Вихлянцевским и Беспаловским имеется асфальтированная дорога.

В результате объединения Добринского, Бесплемяновского и Забурдяевского сельских поселений численность населения вновь

образованного Добринского сельского поселения составит 3167 человек, которые проживают в 15 населенных пунктах. Хутора Бесплемяновский и Забурдяевский находятся на расстоянии 13 и 9 км от станицы Добринки-административного центра вновь образованного Добринского сельского поселения, и связаны с нею асфальтированной дорогой. Остальные 9 населенных пунктов преобразуемых Бесплемяновского и Забурдяевского сельских поселений находятся от станицы Добринки на расстоянии от 8 до 21 км (приложение к пояснительной записке).

В результате объединения Искринского и Лоциновского сельских поселений численность вновь образованного Искринского сельского поселения составит 1428 человек, которые проживают в 8 населенных пунктах. Хутор Лоциновский находится на расстоянии 19 км от поселка Искры- административного центра вновь образованного Искринского сельского поселения, и связан с ним асфальтированной дорогой. Остальные 3 населенных пункта преобразуемого Лоциновского сельского поселения находятся от поселка Искры на расстоянии от 13 км до 28 км (приложение к пояснительной записке).

В результате объединения Россошинского и Верхнесоинского сельских поселений численность населения вновь образованного Россошинского сельского составит 1619 человек, которые проживают в 12 населенных пунктах. Два населенных пункта Верхнесоинского поселения находятся от хутора Россошинского, административного центра вновь образованного Россошинского сельского поселения, на расстоянии 10 и 12 км, между хуторами Верхнесоинским и Россошинским имеется асфальтированная дорога.

При условии принятия Закона Волгоградской области «Об объединении отдельных сельских поселений, входящих в состав Урюпинского муниципального района Волгоградской области, о внесении изменений в Закон Волгоградской области от 30 марта 2005 г. № 1037-ОД «Об установлении границ и наделении статусом Урюпинского района и муниципальных образований в его составе» и Закон Волгоградской области от 18 ноября 2005 г. № 1120-ОД «Об установлении наименований органов местного самоуправления в Волгоградской области»:

- общая численность сельских поселений Урюпинского муниципального района составит 20 поселений вместо 25 существующих;

- общая численность органов местного самоуправления сельских поселений (глава сельского поселения, представительный орган, местная администрация) составит 60 органов вместо 75 существующих;

- численность депутатов Урюпинской районной Думы сократится с 50 депутатов до 40.

Объединение сельских поселений не повлияет на деятельность организаций, учреждений и социально-значимых объектов, расположенных на территориях поселений, не повлечет за собой изменение или прекращение предоставления мер социальной поддержки, установленных федеральным законодательством и законодательством Волгоградской области для граждан, проживающих и работающих в сельских населенных пунктах объединяемых сельских поселений.

Председатель
Урюпинской районной Думы



Т.Е. Матыкина

Приложение
к пояснительной записке к проекту Закона
Волгоградской области «Об объединении отдельных
сельских поселений, входящих в состав Урюпинского
муниципального района Волгоградской области, о внесении
изменений в Закон Волгоградской области от 30 марта 2005 г.
№ 1037-ОД «Об установлении границ и наделении статусом
Урюпинского района и муниципальных образований в его составе
и Закон Волгоградской области от 18 ноября 2005 г. № 1120-ОД
«Об установлении наименований органов местного самоуправления
в Волгоградской области»

**Сведения о расстоянии между административными центрами
вновь образованных муниципальных образований и их
населенными пунктами, численности населения**

Административный центр вновь образованного сельского поселения	Населенные пункты вновь образованного сельского поселения, численность населения		Расстояние до административного центра, км
	наименование населенного пункта	количество человек	
<i>1</i>	<i>2</i>	<i>3</i>	<i>4</i>
БЕСПАЛОВСКОЕ СЕЛЬСКОЕ ПОСЕЛЕНИЕ			
х. Беспаловский	х. Беспаловский	496	----
	х. Балтиновский	7	8
	х. Вихлянцевский	147	12
	х. Астаховский	45	15
ДОБРИНСКОЕ СЕЛЬСКОЕ ПОСЕЛЕНИЕ			
ст. Добринка	ст. Добринка	1791	----
	х. Горский	572	9
	х. Горско-Поповский	6	9,8
	х. Нижнебезымянский	7	3
	х. Бесплемяновский	225	13
	х. Захоперский	1	8
	х. Кривовский	4	19
	х. Ржавский	80	14
	х. Забурдяевский	188	9
	х. Григорьевский	34	17
	х. Егоровский	37	10
	х. Кудряшовский	174	10
	х. Ольховский	12	21
	х. Студеновский	21	15
х. Тополевский	15	14	
ИСКРИНСКОЕ СЕЛЬСКОЕ ПОСЕЛЕНИЕ			
п. Искра	п. Искра	852	----
	х. Громленовский	28	14
	х. Дубровский	96	18
	х. Колесники	29	2
	х. Лоциновский	351	19
	х. Розовский	41	13

	х. Троицкий	4	28
	х. Украинский	27	25
РОССОШИНСКОЕ СЕЛЬСКОЕ ПОСЕЛЕНИЕ			
х. Россошинский	х. Россошинский	539	----
	х. Белогорский	107	14
	х. Брянский	57	3
	х. Булековский	90	6
	х. Макаровский	4	7
	х. Нижнесоинский	30	5
	х. Подгоринский	127	7
	х. Подсосенский	40	10
	х. Сазоновский	30	5
	х. Сафоновский	130	1
	х. Верхнесоинский	351	10
	х. Шемякинский	114	12

ФИНАНСОВО-ЭКОНОМИЧЕСКОЕ ОБОСНОВАНИЕ

к проекту Закона Волгоградской области «Об объединении отдельных сельских поселений, входящих в состав Урюпинского муниципального района Волгоградской области, о внесении изменений в Закон Волгоградской области от 30 марта 2005 г. № 1037-ОД «Об установлении границ и наделении статусом Урюпинского района и муниципальных образований в его составе» и Закон Волгоградской области от 18 ноября 2005 г. № 1120-ОД «Об установлении наименований органов местного самоуправления в Волгоградской области»

Принятие Закона Волгоградской области «Об объединении отдельных сельских поселений, входящих в состав Урюпинского муниципального района Волгоградской области, о внесении изменений в Закон Волгоградской области от 30 марта 2005 г. № 1037-ОД «Об установлении границ и наделении статусом Урюпинского района и муниципальных образований в его составе» и Закон Волгоградской области от 18 ноября 2005 г. № 1120-ОД «Об установлении наименований органов местного самоуправления в Волгоградской области» не потребует дополнительных расходов бюджета Волгоградской области.

Председатель
Урюпинской районной Думы



Т.Е. Матыкина

ПЕРЕЧЕНЬ

нормативных правовых актов Волгоградской области, требующих внесения изменений и дополнений (в том числе их отмены полностью или частично) в связи с принятием закона Волгоградской области «Об объединении отдельных сельских поселений, входящих в состав Урюпинского муниципального района Волгоградской области, о внесении изменений в Закон Волгоградской области от 30 марта 2005 г. № 1037-ОД «Об установлении границ и наделении статусом Урюпинского района и муниципальных образований в его составе» и Закон Волгоградской области от 18 ноября 2005 г. № 1120-ОД «Об установлении наименований органов местного самоуправления в Волгоградской области»

В случае принятия Закона Волгоградской области «Об объединении отдельных сельских поселений, входящих в состав Урюпинского муниципального района Волгоградской области, о внесении изменений в Закон Волгоградской области от 30 марта 2005 г. № 1037-ОД «Об установлении границ и наделении статусом Урюпинского района и муниципальных образований в его составе» и Закон Волгоградской области от 18 ноября 2005 г. № 1120-ОД «Об установлении наименований органов местного самоуправления в Волгоградской области» отмены, приостановления действующих нормативных правовых актов Волгоградской области, а также внесения изменений и дополнений в них не потребуется.

Председатель
Урюпинской районной Думы



Т.Е. Матыкина

**СОВЕТ ДЕПУТАТОВ
ВЕРХНЕСОИНСКОГО СЕЛЬСКОГО ПОСЕЛЕНИЯ
УРЮПИНСКОГО МУНИЦИПАЛЬНОГО РАЙОНА
ВОЛГОГРАДСКОЙ ОБЛАСТИ**

РЕШЕНИЕ

№ 87/188

от 04.02.2019 года

Об объединении Верхнесоинского сельского поселения и Россошинского сельского поселения, входящих в состав Урюпинского муниципального района Волгоградской области

В соответствии со статьей 13 Федерального Закона от 06.10.2003 г. № 131-ФЗ «Об общих принципах организации местного самоуправления в Российской Федерации», статьями 7, 17, 25 Устава Верхнесоинского сельского поселения Волгоградской области, рассмотрев решение Совета депутатов Верхнесоинского сельского поселения Урюпинского муниципального района Волгоградской области от 13.11.2018 №81/172 «Об одобрении проекта решения «Об объединении Верхнесоинского сельского поселения и Россошинского сельского поселения, входящих в состав Урюпинского муниципального района Волгоградской области», проведении по нему публичных слушаний и установлении порядка учета предложений граждан по проекту решения «Об объединении Верхнесоинского сельского поселения и Россошинского сельского поселения, входящих в состав Урюпинского муниципального района Волгоградской области», Совет депутатов Верхнесоинского сельского поселения Урюпинского муниципального района Волгоградской области

РЕШИЛ :

1. Выразить согласие на объединение Верхнесоинского сельского поселения и Россошинского сельского поселения, входящих в состав Урюпинского муниципального района Волгоградской области.
2. Одобрить текст проекта Закона Волгоградской области «Об объединении Россошинского сельского поселения и Верхнесоинского сельского поселения, входящих в состав Урюпинского муниципального района Волгоградской области, и внесении изменений в отдельные законодательные акты Волгоградской области».

3. Предложить Урюпинской районной Думе внести на рассмотрение Волгоградской областной Думы в порядке законодательной инициативы проект Закона Волгоградской области «Об объединении Россошинского сельского поселения и Верхнесоинского сельского поселения, входящих в состав Урюпинского муниципального района Волгоградской области, и внесении изменений в отдельные законодательные акты Волгоградской области».

- проект Закона Волгоградской области оформить как приложение к решению Совета депутатов Верхнесоинского сельского поселения от 04 февраля 2019 года № 87/188 и указать следующее наименование Закона.

4. Настоящее решение вступает в силу с момента официального опубликования в установленном порядке.

Глава Верхнесоинского
сельского поселения



В.В. Яковлев.

**СОВЕТ ДЕПУТАТОВ
РОССОШИНСКОГО СЕЛЬСКОГО ПОСЕЛЕНИЯ
УРЮПИНСКОГО МУНИЦИПАЛЬНОГО РАЙОНА
ВОЛГОГРАДСКОЙ ОБЛАСТИ**
3 созыв

РЕШЕНИЕ
№ 79/241

от 12 февраля 2019 года

Об объединении Россошинского сельского поселения и Верхнесоинского сельского поселения, входящих в состав Урюпинского муниципального района Волгоградской области

В соответствии со статьей 13 Федерального Закона от 06.10.2003 г. № 131-ФЗ «Об общих принципах организации местного самоуправления в Российской Федерации», статьями 11, 19, Устава Россошинского сельского поселения Волгоградской области, рассмотрев решение Совета депутатов Россошинского сельского поселения Урюпинского муниципального района Волгоградской области от 13.11.2018 г. № 73/228 «Об одобрении проекта решения «Об объединении Россошинского сельского поселения и Верхнесоинского сельского поселения, входящих в состав Урюпинского муниципального района Волгоградской области», проведении по нему публичных слушаний и установлении порядка учета предложений граждан по проекту решения «Об объединении Россошинского сельского поселения и Верхнесоинского сельского поселения, входящих в состав Урюпинского муниципального района Волгоградской области», Совет депутатов Россошинского сельского поселения Урюпинского муниципального района Волгоградской области **РЕШИЛ:**

1. Выразить согласие на объединение Россошинского сельского поселения и Верхнесоинского сельского поселения, входящих в состав Урюпинского муниципального района Волгоградской области.

2. Одобрить текст проекта Закона Волгоградской области «Об объединении Россошинского сельского поселения и Верхнесоинского сельского поселения, входящих в состав Урюпинского муниципального района Волгоградской области и внесении изменений в отдельные законодательные акты Волгоградской области» . (прилагается)

3. Предложить Урюпинской районной Думе вынести на рассмотрение Волгоградской областной Думы , в порядке реализации законодательной инициативы проект Закона Волгоградской области «Об объединении Россошинского сельского поселения и Верхнесоинского сельского поселения, входящих в состав Урюпинского муниципального района Волгоградской области и внесении изменений в отдельные законодательные акты Волгоградской области».

4. Настоящее решение вступает в силу с момента официального опубликования в установленном порядке.

Глава Россошинского сельского поселения



С.Н. Хвостиков

РОССИЙСКАЯ ФЕДЕРАЦИЯ
СОВЕТ ДЕПУТАТОВ
ДОБРИНСКОГО СЕЛЬСКОГО ПОСЕЛЕНИЯ
УРЮПИНСКОГО МУНИЦИПАЛЬНОГО РАЙОНА
ВОЛГОГРАДСКОЙ ОБЛАСТИ

РЕШЕНИЕ

«23» января 2019 года

№ 43/133

Об объединении Добринского сельского поселения, Бесплемяновского сельского поселения и Забурдяевского сельского поселения, входящих в состав Урюпинского муниципального района Волгоградской области

В соответствии со статьей 13 Федерального закона от 06.10.2003 г. № 131-ФЗ «Об общих принципах организации местного самоуправления в Российской Федерации», статьями 7, 17, 25 Устава Добринского сельского поселения Урюпинского муниципального района Волгоградской области, рассмотрев решение Совета депутатов Добринского сельского поселения Урюпинского муниципального района Волгоградской области от 20.11.2018 года № 40/125 «Об одобрении проекта решения «Об объединении Добринского сельского поселения, Бесплемяновского сельского поселения и Забурдяевского сельского поселения, входящих в состав Урюпинского муниципального района Волгоградской области», проведении по нему публичных слушаний и установлении порядка учета предложений граждан по проекту решения «Об объединении Добринского сельского поселения, Бесплемяновского сельского поселения и Забурдяевского сельского поселения, входящих в состав Урюпинского муниципального района Волгоградской области», Совет депутатов Добринского сельского поселения Урюпинского муниципального района Волгоградской области

РЕШИЛ:

1. Выразить согласие на объединение Добринского сельского поселения, Бесплемяновского сельского поселения и Забурдяевского сельского поселения, входящих в состав Урюпинского муниципального района Волгоградской области.

2. Одобрить текст проекта Закона Волгоградской области «Об объединении Добринского сельского поселения, Бесплемяновского сельского поселения и Забурдяевского сельского поселения, входящих в состав Урюпинского муниципального района Волгоградской области, и внесении изменений в отдельные законодательные акты Волгоградской области».

3. Предложить Урюпинской районной Думе внести на рассмотрение Волгоградской областной Думы в порядке реализации в порядке законодательной инициативы проект Закона Волгоградской области «Об объединении Добринского сельского поселения, Бесплемяновского сельского поселения и Забурдяевского сельского поселения, входящих в состав Урюпинского муниципального района Волгоградской области, и внесении изменений в отдельные законодательные акты Волгоградской области».

4. Настоящее решение вступает в силу с момента официального обнародования в установленном порядке.

Председатель Совета депутатов
Добринского сельского поселения

В.В. Карпов

РОССИЙСКАЯ ФЕДЕРАЦИЯ
Совет депутатов Вихлянцевского сельского поселения
Урюпинский муниципальный район Волгоградская область
Р Е Ш Е Н И Е

от 29.01.2019 г.

№ 69/173

Об объединении Вихлянцевского сельского поселения и Беспаловского сельского поселения, входящих в состав Урюпинского муниципального района Волгоградской области

В соответствии со статьей 13 Федерального Закона от 06.10.2003 г. № 131-ФЗ «Об общих принципах организации местного самоуправления в Российской Федерации», статьями 11, 19 Устава Вихлянцевского сельского поселения Волгоградской области, рассмотрев решение Совета депутатов Вихлянцевского сельского поселения Урюпинского муниципального района Волгоградской области от 06.12.2018 г. № 67/167 «О проекте решения Совета депутатов Вихлянцевского сельского поселения «Об объединении Вихлянцевского сельского поселения и Беспаловского сельского поселения, входящих в состав Урюпинского муниципального района Волгоградской области», проведении по нему публичных слушаний и установлении порядка учета предложений граждан по проекту решения «Об объединении Вихлянцевского сельского поселения и Беспаловского сельского поселения, входящих в состав Урюпинского муниципального района Волгоградской области», Совет депутатов Вихлянцевского сельского поселения Урюпинского муниципального района Волгоградской области решил:

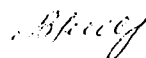
1. Выразить согласие на объединение Вихлянцевского сельского поселения и Беспаловского сельского поселения, входящих в состав Урюпинского муниципального района Волгоградской области.

2. Одобрить проект Закона Волгоградской области «Об объединении Вихлянцевского сельского поселения и Беспаловского сельского поселения, входящих в состав Урюпинского муниципального района Волгоградской области, и внесении изменений в отдельные законодательные акты Волгоградской области» (прилагается).

3. Предложить Урюпинской районной Думе внести на рассмотрение Волгоградской областной Думы в порядке законодательной инициативы проект Закона Волгоградской области «Об объединении Вихлянцевского сельского поселения и Беспаловского сельского поселения, входящих в состав Урюпинского муниципального района Волгоградской области, и внесении изменений в отдельные законодательные акты Волгоградской области».

4. Настоящее решение вступает в силу с момента официального опубликования в установленном порядке.

Заместитель председателя
Совета депутатов Вихлянцевского
сельского поселения



Л.В. Моисеева

РОССИЙСКАЯ ФЕДЕРАЦИЯ
Совет депутатов Беспаловского сельского поселения
Урюпинский муниципальный район
Волгоградская область
РЕШЕНИЕ

от 29.12.2018 г.

№ 70/204

Об объединении Беспаловского сельского поселения и Вихлянцевского сельского поселения, входящих в состав Урюпинского муниципального района Волгоградской области

В соответствии со статьей 13 Федерального Закона от 06.10.2003 г. № 131-ФЗ «Об общих принципах организации местного самоуправления в Российской Федерации», статьями 11, 19 Устава Беспаловского сельского поселения Волгоградской области, рассмотрев решение Совета депутатов Беспаловского сельского поселения Урюпинского муниципального района Волгоградской области от 21.11.2018 г. № 67/194 «О проекте решения Совета депутатов Беспаловского сельского поселения «Об объединении Беспаловского сельского поселения и Вихлянцевского сельского поселения, входящих в состав Урюпинского муниципального района Волгоградской области», проведении по нему публичных слушаний и установлении порядка учета предложений граждан по проекту решения «Об объединении Беспаловского сельского поселения и Вихлянцевского сельского поселения, входящих в состав Урюпинского муниципального района Волгоградской области», Совет депутатов Беспаловского сельского поселения Урюпинского муниципального района Волгоградской области

РЕШИЛ:

1. Выразить согласие на объединение Беспаловского сельского поселения и Вихлянцевского сельского поселения, входящих в состав Урюпинского муниципального района Волгоградской области.

2. Одобрить проект Закона Волгоградской области «Об объединении Беспаловского сельского поселения и Вихлянцевского сельского поселения, входящих в состав Урюпинского муниципального района Волгоградской области, и внесении изменений в отдельные законодательные акты Волгоградской области» (прилагается).


3. Предложить Урюпинской районной Думе внести на рассмотрение Волгоградской областной Думы в порядке законодательной инициативы проект Закона Волгоградской области «Об объединении Беспаловского сельского поселения и Вихлянцевского сельского поселения, входящих в состав Урюпинского муниципального района Волгоградской области, и внесении изменений в отдельные законодательные акты Волгоградской области».

4. Настоящее решение вступает в силу с момента официального обнародования в установленном порядке.

Глава Беспаловского сельского поселения
Урюпинского муниципального района
Волгоградской области



С.Г.Земцова.



Российская Федерация
Совет депутатов Бесплемяновского сельского поселения
Урюпинский муниципальный район
Волгоградская область

РЕШЕНИЕ

« 13 » декабря 2018 г.
х. Бесплемяновский

№ 67/285

Об объединении Бесплемяновского сельского поселения, Забурдяевского сельского поселения и Добринского сельского поселения, входящих в состав Урюпинского муниципального района Волгоградской области

В соответствии со статьей 13 Федерального Закона от 06.10.2003 г. № 131-ФЗ «Об общих принципах организации местного самоуправления в Российской Федерации», статьей 3 Устава Бесплемяновского сельского поселения Урюпинского муниципального района Волгоградской области, рассмотрев решение Совета депутатов Бесплемяновского сельского поселения Урюпинского муниципального района Волгоградской области от 11.11.2018 г. № 65/279 «Об одобрении проекта решения «Об объединении Бесплемяновского сельского поселения, Забурдяевского сельского поселения и Добринского сельского поселения, входящих в состав Урюпинского муниципального района Волгоградской области», проведении по нему публичных слушаний и установлении порядка учета предложений граждан по проекту решения «Об объединении Бесплемяновского сельского поселения, Забурдяевского сельского поселения и Добринского сельского поселения, входящих в состав Урюпинского муниципального района Волгоградской области», Совет депутатов Бесплемяновского сельского поселения Урюпинского муниципального района Волгоградской области

РЕШИЛ:

1. Выразить согласие на объединение Бесплемяновского сельского поселения, Забурдяевского сельского поселения и Добринского сельского поселения, входящих в состав Урюпинского муниципального района Волгоградской области.
2. Одобрить текст проекта Закона Волгоградской области «Об объединении Бесплемяновского сельского поселения, Забурдяевского сельского поселения и Добринского сельского поселения, входящих в состав Урюпинского муниципального района Волгоградской области» и внесении изменений в Закон Волгоградской области от 30 марта 2005 года № 1037 «Об установлении границ и наделении статусом Урюпинского района и муниципальных образований в его составе (прилагается)
3. Предложить Урюпинской районной Думе внести на рассмотрение Волгоградской областной Думы в порядке реализации законодательной инициативы проект Закона Волгоградской области «Об объединении Бесплемяновского сельского поселения, Забурдяевского сельского поселения и Добринского сельского поселения, входящих в состав Урюпинского муниципального района Волгоградской области» и внесении изменений в Закон Волгоградской области от 30 марта 2005 года № 1037 «Об

2

установлении границ и наделении статусом Урюпинского района и муниципальных образований в его составе.

4. Настоящее Решение вступает в силу с момента его официального обнародования в установленном порядке

Глава Бесплемяновского сельского поселения
Урюпинского муниципального района
Волгоградской области



С.С. Дворянчикова

РОССИЙСКАЯ ФЕДЕРАЦИЯ
СОВЕТ ДЕПУТАТОВ
ЛОЩИНОВСКОГО СЕЛЬСКОГО ПОСЕЛЕНИЯ
УРЮПИНСКОГО МУНИЦИПАЛЬНОГО РАЙОНА
ВОЛГОГРАДСКОЙ ОБЛАСТИ

РЕШЕНИЕ

от 12.03.2019 года

№ 145/145

Об объединении Лощиновского сельского поселения и Искринского сельского поселения, входящих в состав Урюпинского муниципального района Волгоградской области

В соответствии со статьей 13 Федерального Закона от 06.10.2003 г. № 131-ФЗ «Об общих принципах организации местного самоуправления в Российской Федерации», статьями 7, 17, 25 Устава Лощиновского сельского поселения Волгоградской области, рассмотрев решение Совета депутатов Лощиновского сельского поселения Урюпинского муниципального района Волгоградской области от 25.02.2019 №143/138 «Об одобрении проекта решения «Об объединении Лощиновского сельского поселения и Искринского сельского поселения, входящих в состав Урюпинского муниципального района Волгоградской области», проведении по нему публичных слушаний и установлении порядка учета предложений граждан по проекту решения «Об объединении Лощиновского сельского поселения и Искринского сельского поселения, входящих в состав Урюпинского муниципального района Волгоградской области», Совет депутатов Лощиновского сельского поселения Урюпинского муниципального района Волгоградской области

РЕШИЛ:

1. Выразить согласие на объединение Лощиновского сельского поселения и Искринского сельского поселения, входящих в состав Урюпинского муниципального района Волгоградской области.
2. Одобрить текст проекта Закона Волгоградской области «Об объединении Лощиновского сельского поселения и Искринского сельского поселения, входящих в состав Урюпинского муниципального района Волгоградской области, и внесении изменений в отдельные законодательные акты Волгоградской области».
3. Предложить Урюпинской районной Думе внести на рассмотрение Волгоградской областной Думы в порядке законодательной инициативы проект Закона Волгоградской области «Об объединении Лощиновского сельского поселения и

жринского сельского поселения, входящих в состав Урюпинского муниципального района Волгоградской области, и внесении изменений в отдельные законодательные акты Волгоградской области». Проект Закона Волгоградской области оформить как приложение к решению Совета депутатов Лоциновского сельского поселения от 12 марта 2019 года № 145/145 и указать следующее наименование Закона.

Настоящее решение вступает в силу с момента официального опубликования в установленном порядке.

Заместитель председателя Совета депутатов
Лоциновского сельского поселения



Н.Г.Зенина

РОССИЙСКАЯ ФЕДЕРАЦИЯ
СОВЕТ ДЕПУТАТОВ
ИСКРИНСКОГО СЕЛЬСКОГО ПОСЕЛЕНИЯ
УРЮПИНСКОГО МУНИЦИПАЛЬНОГО РАЙОНА
ВОЛГОГРАДСКОЙ ОБЛАСТИ

РЕШЕНИЕ

от 11 марта 2019 года

№ 72/204

Об объединении Искринского сельского поселения и Лоциновского сельского поселения, входящих в состав Урюпинского муниципального района Волгоградской области

В соответствии со статьей 13 Федерального Закона от 06.10.2003 г. № 131-ФЗ «Об общих принципах организации местного самоуправления в Российской Федерации», статьями 11, 19, Устава Искринского сельского поселения Волгоградской области, рассмотрев решение Совета депутатов Искринского сельского поселения Урюпинского муниципального района Волгоградской области от 23.01.2019 г. № 69/194 «Об одобрении проекта решения «Об объединении Искринского сельского поселения и Лоциновского сельского поселения, входящих в состав Урюпинского муниципального района Волгоградской области», проведении по нему публичных слушаний и установлении порядка учета предложений граждан по проекту решения «Об объединении Искринского сельского поселения и Лоциновского сельского поселения, входящих в состав Урюпинского муниципального района Волгоградской области», Совет депутатов Искринского сельского поселения Урюпинского муниципального района Волгоградской области

РЕШИЛ:

1. Выразить согласие на объединение Искринского сельского поселения и Лоциновского сельского поселения, входящих в состав Урюпинского муниципального района Волгоградской области.
2. Одобрить текст проекта Закона Волгоградской области «Об объединении Искринского сельского поселения и Лоциновского сельского поселения, входящих в состав Урюпинского муниципального района Волгоградской области, и внесении изменений в отдельные законодательные акты Волгоградской области».
3. Предложить Урюпинской районной Думе внести на рассмотрение Волгоградской областной Думы в порядке законодательной инициативы проект Закона Волгоградской области «Об объединении Искринского

сельского поселения и Лошиновского сельского поселения, входящих в состав Урюпинского муниципального района Волгоградской области, и внесении изменений в отдельные законодательные акты Волгоградской области». Проект Закона Волгоградской области оформить как приложение к решению Совета депутатов Искринского сельского поселения от 11 марта 2019 года № 72/204 и указать следующее наименование Закона.

4. Настоящее решение вступает в силу с момента официального обнародования в установленном порядке.



Глава Искринского сельского поселения

А.З.Азаров

РОССИЙСКАЯ ФЕДЕРАЦИЯ
СОВЕТ ДЕПУТАТОВ
ЗАБУРДЯЕВСКОГО СЕЛЬСКОГО ПОСЕЛЕНИЯ
УРЮПИНСКОГО МУНИЦИПАЛЬНОГО РАЙОНА
ВОЛГОГРАДСКОЙ ОБЛАСТИ

РЕШЕНИЕ

от 25.01.2019 г.

№ 51/107

Об объединении Забурдяевского сельского поселения, Добринского сельского поселения и Бесплямяновского сельского поселения, входящих в состав Урюпинского муниципального района Волгоградской области.

- 1) В соответствии со статьей 13 Федерального закона от 06.10.2003 г. № 131-ФЗ «Об общих принципах организации местного самоуправления в Российской Федерации», статьями 20, 22 Устава Забурдяевского сельского поселения Урюпинского муниципального района Волгоградской области, рассмотрев решение Совета депутатов Забурдяевского сельского поселения Урюпинского муниципального района Волгоградской области от 27.11.2018 года № 48/98 «Об одобрении проекта решения «Об объединении Забурдяевского сельского поселения, Добринского сельского поселения и Бесплямяновского сельского поселения, входящих в состав Урюпинского муниципального района Волгоградской области», проведении по нему публичных слушаний и установлении порядка учета предложений граждан по проекту решения «Об объединении Забурдяевского сельского поселения, Добринского сельского поселения и Бесплямяновского сельского поселения, входящих в состав Урюпинского муниципального района Волгоградской области», Совет депутатов Забурдяевского сельского поселения Урюпинского муниципального района

РЕШИЛ:

1. Выразить согласие на объединение Забурдяевского сельского поселения, Добринского сельского поселения и Бесплямяновского сельского поселения, входящих в состав Урюпинского муниципального района Волгоградской области.

2. Одобрить текст проекта Закона Волгоградской области «Об объединении Забурдяевского сельского поселения, Добринского сельского поселения и Бесплямяновского сельского поселения, входящих в состав Урюпинского муниципального района Волгоградской области, и внесении изменений в отдельные законодательные акты Волгоградской области».(Приложение 1)

3. Предложить Урюпинской районной Думе внести на рассмотрение Волгоградской областной Думы в порядке реализации в порядке законодательной инициативы проект Закона Волгоградской области «Об объединении

Забурдяевского сельского поселения, Добринского сельского поселения и Бесплемяновского сельского поселения, входящих в состав Урюпинского муниципального района Волгоградской области, и внесении изменений в отдельные законодательные акты Волгоградской области».

4. Настоящее решение вступает в силу с момента официального опубликования в установленном порядке.

Председатель Совета депутатов
Забурдяевского сельского поселения



В.В.Епихин