



**ГУБЕРНАТОР
ВОЛГОГРАДСКОЙ ОБЛАСТИ**

им.В.И.Ленина просп., д.9, Волгоград, 400098
Тел.(8442) 30-70-00 Факс (8442) 30-73-24
e-mail:kancel@volganet.ru

Председателю Волгоградской
областной Думы

Блошкину А.И.

Закон Волгоградской области № 980-ОД

Уважаемый Александр Иванович!

В соответствии со статьей 34 Устава Волгоградской области вносим в Волгоградскую областную Думу проект закона Волгоградской области "О внесении изменений в Закон Волгоградской области от 24 декабря 2004 г. № 980-ОД "Об установлении границ и наделении статусом Еланского района и муниципальных образований в его составе".

Официальным представителем Губернатора Волгоградской области при рассмотрении указанного законопроекта на заседании Волгоградской областной Думы назначен председатель комитета по управлению государственным имуществом Волгоградской области Кульгускина Е.С.

- Приложение:
1. Проект закона Волгоградской области "О внесении изменений в Закон Волгоградской области от 24 декабря 2004 г. № 980-ОД "Об установлении границ и наделении статусом Еланского района и муниципальных образований в его составе" на 33 л. в 1 экз.
 2. Пояснительная записка к проекту закона Волгоградской области "О внесении изменений в Закон Волгоградской области от 24 декабря 2004 г. № 980-ОД "Об установлении границ и наделении статусом Еланского района и муниципальных образований в его составе" на 2 л. в 1 экз.
 3. Финансово-экономическое обоснование к проекту закона Волгоградской области "О внесении изменений в Закон Волгоградской области от 24 декабря 2004 г. № 980-ОД "Об установлении границ и наделении статусом Еланского района и муниципальных образований в его составе" на 1 л. в 1 экз.
 4. Перечень нормативных правовых актов, требующих внесения изменений и подлежащих отмене в связи с принятием проекта закона Волгоградской области "О внесении изменений в Закон Волгоградской области от 24 декабря 2004 г. № 980-ОД "Об установлении границ и наделении статусом Еланского района и муниципальных образований в его составе", на 1 л. в 1 экз.


Волгоградская областная Дума
07 ИЮЛ 2021 № 57-20242

5. Проект постановления Волгоградской областной Думы "О проекте закона Волгоградской области "О внесении изменений в Закон Волгоградской области от 24 декабря 2004 г. № 980-ОД "Об установлении границ и наделении статусом Еланского района и муниципальных образований в его составе" (первое чтение) на 1 л. в 1 экз.

6. Проект постановления Волгоградской областной Думы "О Законе Волгоградской области "О внесении изменений в Закон Волгоградской области от 24 декабря 2004 г. № 980-ОД "Об установлении границ и наделении статусом Еланского района и муниципальных образований в его составе" (второе чтение) на 1 л. в 1 экз.

7. Справка к проекту закона Волгоградской области "О внесении изменений в Закон Волгоградской области от 24 декабря 2004 г. № 980-ОД "Об установлении границ и наделении статусом Еланского района и муниципальных образований в его составе" на 1 л. в 1 экз.

И.о.Губернатора
Волгоградской области


Е.А.Харичкин

Внесен Губернатором
Волгоградской области

Проект

ВОЛГОГРАДСКАЯ ОБЛАСТНАЯ ДУМА

ПОСТАНОВЛЕНИЕ

№ _____

**О проекте закона Волгоградской области "О внесении изменений
в Закон Волгоградской области от 24 декабря 2004 г. № 980-ОД
"Об установлении границ и наделении статусом Еланского района
и муниципальных образований в его составе"**

Волгоградская областная Дума п о с т а н о в л я е т :


1. Принять в первом чтении проект закона Волгоградской области "О внесении изменений в Закон Волгоградской области от 24 декабря 2004 г. № 980-ОД "Об установлении границ и наделении статусом Еланского района и муниципальных образований в его составе".

2. Комитету Волгоградской областной Думы по государственному строительству, местному самоуправлению и развитию территорий доработать указанный законопроект и внести его на рассмотрение Волгоградской областной Думы во втором чтении.

Председатель
Волгоградской областной Думы

А.И.Блошкин

Подготовлен комитетом по
управлению государственным
имуществом Волгоградской области
" " _____ 2024 г.



Внесен Губернатором
Волгоградской области

Проект

ВОЛГОГРАДСКАЯ ОБЛАСТНАЯ ДУМА
ПОСТАНОВЛЕНИЕ

№ _____

О Законе Волгоградской области
"О внесении изменений в Закон Волгоградской области от 24 декабря
2004 г. № 980-ОД "Об установлении границ и наделении статусом
Еланского района и муниципальных образований в его составе"

Волгоградская областная Дума п о с т а н о в л я е т:

1. Принять Закон Волгоградской области "О внесении изменений в Закон Волгоградской области от 24 декабря 2004 г. № 980-ОД "Об установлении границ и наделении статусом Еланского района и муниципальных образований в его составе".
2. Направить указанный Закон Губернатору Волгоградской области для подписания и обнародования.

Председатель
Волгоградской областной Думы

А.И.Блошкин

Подготовлен комитетом по
управлению государственным
имуществом Волгоградской области
" _____ " _____ 2024 г.



Внесен Губернатором
Волгоградской области
57-2024
02.07.2024 Проект

ЗАКОН ВОЛГОГРАДСКОЙ ОБЛАСТИ

**О внесении изменений в Закон Волгоградской области
от 24 декабря 2004 г. № 980-ОД "Об установлении границ и наделении
статусом Еланского района и муниципальных образований
в его составе"**

Статья 1

Внести в Закон Волгоградской области от 24 декабря 2004 г. № 980-ОД "Об установлении границ и наделении статусом Еланского района и муниципальных образований в его составе" (в редакции от 20 мая 2024 г. № 37-ОД) следующие изменения:

1) в части 1 статьи 1 "слова и карте-схеме (приложение 2)" заменить словами ", карте-схеме (приложение 2) и перечню координат характерных точек части границы муниципального района Еланский Волгоградской области, смежной с субъектом Российской Федерации Саратовская область (приложение 2.1)";

2) приложение 1 дополнить разделом 6 следующего содержания:

"6. Картографическое описание границ между муниципальным районом Еланский Волгоградской области и субъектом Российской Федерации Саратовская область

1. Сельское поселение Дубовское

От пересечения границ сельского поселения Дубовское, муниципального района Киквидзенский и субъекта Российской Федерации Саратовская область (т. 19) граница проходит в северо-восточном направлении по балке Свинуха 0,61 км (характерная точка 4); далее в северо-восточном направлении по середине пруда Верхний Вербовый 1,43 км (характерная точка 10); затем в северо-восточном направлении по дну балки Вербовая 0,72 км (характерная точка 14); далее в юго-восточном направлении вдоль правой стороны лесополосы 1,18 км (характерная точка 18); затем в северо-восточном направлении вдоль правой стороны лесополосы 0,72 км (характерная точка 20); далее в северо-восточном направлении по суходолу 0,23 км (характерная точка 22); затем в северо-восточном направлении вдоль правой стороны лесополосы 4,88 км (характерная точка 38); далее в северо-восточном направлении вдоль пахотных угодий до реки Елань 0,32 км (характерная

точка 40); затем по руслу реки Елань, по течению 1,19 км (характерная точка 65); далее в северо-восточном направлении по суходолу 2,77 км (характерная точка 84); затем в северо-западном направлении вдоль пахотных угодий 0,33 км (характерная точка 87); далее в восточном направлении по правой стороне лесополосы 1,23 км (характерная точка 91); в восточном направлении по суходолу 0,58 км (характерная точка 93); далее в восточном направлении вдоль левой стороны лесополосы 3,8 км до пересечения границ субъекта Российской Федерации Саратовская область, городского поселения Еланское и сельского поселения Дубовское (т. 29).

2. Городское поселение Еланское

От пересечения границ сельского поселения Дубовское, городского поселения Еланское и субъекта Российской Федерации Саратовская область (т. 29) граница проходит в восточном направлении вдоль пахотных угодий 0,85 км (характерная точка 106); затем в северо-восточном направлении по суходолу до русла реки Терса 1,39 км до пересечения границ сельского поселения Терновское, городского поселения Еланское и субъекта Российской Федерации Саратовская область (т. 30).

3. Сельское поселение Терновское

От пересечения границ сельского поселения Терновское, городского поселения Еланское и субъекта Российской Федерации Саратовская область (т. 30) граница проходит по руслу реки Терса против течения 16,72 км (характерная точка 660); далее в восточном направлении по залесенной пойме реки Терса 0,57 км (характерная точка 661); затем в юго-восточном направлении вдоль пастбищных угодий до озера Осиновое 1,93 км (характерная точка 667); в юго-восточном направлении, пересекая озеро Осиновое 0,11 км (характерная точка 670); затем в северо-восточном направлении по суходолу до автомобильной дороги "Самойловка - Терновое (Волгоградская область)" 0,79 км (характерная точка 672); далее в северо-восточном направлении по суходолу до западной стороны железнодорожных защитных лесонасаждений 0,13 км (характерная точка 673); затем в северо-восточном направлении, пересекая железную дорогу, до восточной стороны железнодорожных защитных лесонасаждений 0,17 км (характерная точка 674); в северо-восточном направлении вдоль левой стороны лесополосы до балки Волчья 1,51 км (характерная точка 677); далее в северо-восточном направлении по балке Волчья 4,5 км (характерная точка 720); затем в юго-восточном направлении по балке Волчья до балки Медвежья 2,62 км (характерная точка 729); далее в северо-восточном направлении по балке Медвежья 0,41 км (характерная точка 730); в юго-восточном направлении по правой стороне лесополосы 2,53 км (характерная точка 736); далее в северо-восточном направлении вдоль правой стороны лесополосы 0,82 км (характерная точка 739); затем в северо-восточном направлении вдоль

пахотных угодий 0,35 км до пересечения границ сельских поселений Терновское, Березовское и субъекта Российской Федерации Саратовская область (т. 31).

4. Сельское поселение Березовское

От пересечения границ сельских поселений Березовское, Терновское и субъекта Российской Федерации Саратовская область (т. 31) граница проходит в северо-восточном направлении вдоль пахотных угодий 1,88 км (характерная точка 744); далее в северо-восточном направлении по правой стороне лесополосы 3,2 км (характерная точка 747); затем в северо-восточном направлении по левой стороне лесополосы 1,93 км (характерная точка 750); далее в северо-западном направлении по суходолу до балки Манжосова 0,46 км (характерная точка 753); далее в юго-восточном направлении по балке Манжосова до реки Березовая 4,55 км (характерная точка 801); затем по руслу реки Березовая против течения 2,9 км (характерная точка 857); в восточном направлении по суходолу 1,75 км (характерная точка 868); далее в северном направлении по правой стороне лесополосы 0,39 км (характерная точка 870); затем в восточном направлении по правой стороне лесополосы 1,16 км (характерная точка 873); в южном направлении по левой стороне лесополосы 2,61 км (характерная точка 878); далее в южном направлении по правой стороне лесополосы 0,54 км (характерная точка 879); затем в южном направлении по суходолу до балки Ростошь 0,36 км (характерная точка 882); далее в южном направлении, пересекая балку Ростошь 0,19 км (характерная точка 884); затем в южном направлении по суходолу 0,65 км (характерная точка 885); далее в южном направлении вдоль левой стороны лесополосы до балки Гракова 1,61 км (характерная точка 889); в южном направлении, пересекая балку Гракова 0,3 км (характерная точка 890); в южном направлении по суходолу 0,55 км (характерная точка 892); в южном направлении по левой стороне лесополосы 2,78 км до пересечения границ сельских поселений Березовское, Морецкое и субъекта Российской Федерации Саратовская область (т. 32).

5. Сельское поселение Морецкое

От пересечения границ сельских поселений Березовское, Морецкое и субъекта Российской Федерации Саратовская область (т. 32) граница проходит в южном направлении по левой стороне лесополосы 0,15 км (характерная точка 900); далее в восточном направлении по полевой дороге 2,27 км (характерная точка 905); в северном направлении по прямой по суходолу 0,99 км (характерная точка 908); в северо-восточном направлении вдоль пахотных угодий до балки Гракова 2,72 км (характерная точка 922); затем в юго-восточном направлении по балке Гракова 2,67 км (характерная точка 956); далее в северо-восточном направлении по суходолу 0,6 км (характерная точка 961); в северо-восточном направлении вдоль пахотных угодий 2,81 км

(характерная точка 966); затем в северо-восточном направлении по суходолу 0,37 км (характерная точка 968); далее в северо-восточном направлении по полевой дороге 1,78 км (характерная точка 970); затем в юго-западном направлении по полевой дороге 1,58 км (характерная точка 973); в юго-восточном направлении по левой стороне лесополосы 2,92 км (характерная точка 977); в юго-восточном направлении по суходолу до реки Вязовка 1,12 км (характерная точка 981); далее по реке Вязовка против течения 8,48 км до пересечения границ сельского поселения Морецкое, муниципального района Жирновский и субъекта Российской Федерации Саратовская область (т. 20).";

3) приложение 2 изложить в следующей редакции:



4) дополнить приложением 2.1 следующего содержания:

"Приложение 2.1 к Закону Волгоградской области "Об установлении границ и наделении статусом Еланского района и муниципальных образований в его составе"

**Перечень координат характерных точек части границы
муниципального района Еланский Волгоградской области,
смежной с субъектом Российской Федерации
Саратовская область**

Наименование муниципальных образований	Номер точки пересечения границ муниципальных образований	Номер характерной точки границы	МСК 34	
			координаты, м	
			X	Y
			Зона 1	
1	2	3	4	5
Сельское поселение Дубовское	19	1	739216.47	1324696.00
		2	739251.68	1324774.76
		3	739589.16	1324982.13
		4	739703.98	1325059.65
		5	740107.40	1325504.82
		6	740299.43	1325500.02
		7	740520.26	1325682.44
		8	740635.47	1325778.45
		9	740697.88	1325850.46
		10	740779.50	1325927.27
		11	740862.04	1326000.27
		12	741077.14	1326176.91
		13	741168.34	1326200.91
		14	741379.57	1326325.72
		15	741015.81	1326702.51
		16	740916.36	1326805.15
		17	740694.70	1327044.71
		18	740556.06	1327184.48
		19	740767.38	1327638.76
		20	740863.84	1327837.79
		21	740920.01	1327956.89
		22	740961.80	1328050.71
		23	740985.40	1328105.61
		24	741067.74	1328274.67
		25	741141.81	1328430.62
		26	741226.55	1328621.81
		27	741394.28	1328985.14
		28	741547.99	1329301.15
		29	741705.92	1329636.46
		30	741731.66	1329693.39
		31	741903.63	1330056.69
		32	742013.39	1330293.27
		33	742234.97	1330781.61
		34	742472.18	1331300.26
		35	742745.08	1331859.07

1	2	3	4	5
		36	742827.11	1332034.15
		37	742913.48	1332218.39
		38	743044.94	1332474.73
		39	743138.04	1332672.67
		40	743189.40	1332768.17
		41	743162.84	1332797.68
		42	743135.84	1332826.39
		43	743103.93	1332860.69
		44	743076.40	1332885.67
		45	743046.37	1332942.60
		46	743020.62	1333001.66
		47	742999.17	1333084.37
		48	742989.51	1333143.44
		49	742998.09	1333188.55
		50	743037.09	1333226.92
		51	743102.20	1333260.68
		52	743139.47	1333283.59
		53	743155.58	1333320.27
		54	743159.83	1333361.19
		55	743154.52	1333395.73
		56	743144.44	1333429.22
		57	743128.92	1333459.68
		58	743109.28	1333496.89
		59	743083.80	1333547.90
		60	743058.32	1333585.63
		61	743026.02	1333610.47
		62	742992.60	1333626.00
		63	742964.55	1333630.79
		64	742938.28	1333643.93
		65	742862.26	1333639.76
		66	742883.75	1333680.99
		67	742957.52	1333811.88
		68	742968.69	1333833.65
		69	743075.98	1334015.65
		70	743248.93	1334325.70
		71	743347.38	1334490.85
		72	743450.95	1334655.91
		73	743490.25	1334727.70
		74	743536.63	1334801.87
		75	743647.04	1335006.59
		76	743703.07	1335158.88
		77	743741.93	1335294.66
		78	743731.88	1335442.12
		79	743847.10	1335638.94
		80	743857.39	1335702.49
		81	743848.58	1335922.18
		82	743939.91	1336069.18

1	2	3	4	5	
		83	743977.43	1336103.28	
		84	743990.85	1336110.30	
		85	744020.88	1336124.99	
		86	744059.18	1336103.80	
		87	744289.08	1335976.51	
		88	744251.38	1336275.92	
		89	744243.34	1336345.41	
		90	744197.43	1336813.20	
		91	744166.66	1337211.94	
		92	744143.44	1337476.02	
		93	744078.37	1337791.52	
		94	744038.75	1338061.66	
		95	744014.31	1338268.58	
		96	743988.33	1338502.57	
		97	743961.54	1338730.10	
		98	743936.83	1338945.36	
		99	743880.30	1339483.30	
		100	743824.00	1339978.30	
		101	743787.60	1340278.60	
		102	743704.30	1340966.03	
		103	743688.79	1341081.91	
		104	743649.90	1341323.80	
Городское поселение Елацкое	29	105	743617.78	1341580.72	
			106	743523.18	1342428.23
			107	743566.17	1342576.53
			108	743649.44	1342782.38
			109	743715.93	1342951.80
			110	743775.49	1343099.25
			111	743883.04	1343155.92
			112	743990.63	1343215.49
			113	744043.39	1343248.81
			114	744126.94	1343346.52
			115	744209.28	1343422.40
Сельское поселение Терновское	30	116	744309.28	1343512.88	
			117	744342.31	1343509.11
			118	744390.64	1343511.20
			119	744434.97	1343526.68
			120	744478.06	1343550.12
			121	744506.50	1343574.78
			122	744521.14	1343597.38
			123	744550.41	1343665.55
			124	744591.17	1343701.00
			125	744639.10	1343743.78
			126	744652.06	1343755.08
			127	744706.47	1343841.39
			128	744743.26	1343909.01
			129	744751.63	1343941.22

1	2	3	4	5
		130	744754.90	1343969.72
		131	744751.18	1344006.46
		132	744741.17	1344026.97
		133	744722.33	1344042.02
		134	744694.68	1344073.51
		135	744666.93	1344106.79
		136	744655.28	1344117.16
		137	744654.15	1344128.60
		138	744659.17	1344158.74
		139	744685.11	1344217.30
		140	744710.62	1344266.64
		141	744735.31	1344316.42
		142	744777.21	1344379.92
		143	744790.10	1344398.82
		144	744823.22	1344419.16
		145	744848.33	1344408.38
		146	744925.84	1344354.75
		147	744938.69	1344335.56
		148	744956.48	1344319.16
		149	744976.86	1344308.76
		150	745003.94	1344301.46
		151	745035.50	1344299.35
		152	745068.76	1344302.71
		153	745133.15	1344314.93
		154	745168.85	1344320.77
		155	745198.83	1344332.37
		156	745217.23	1344347.15
		157	745231.23	1344364.18
		158	745237.18	1344384.82
		159	745236.28	1344411.33
		160	745226.60	1344434.48
		161	745181.98	1344487.07
		162	745153.78	1344519.92
		163	745124.47	1344554.64
		164	745096.89	1344594.23
		165	745076.63	1344638.13
		166	745074.64	1344677.06
		167	745091.58	1344733.00
		168	745116.58	1344743.31
		169	745155.46	1344744.64
		170	745223.55	1344739.98
		171	745283.99	1344720.39
		172	745300.23	1344712.89
		173	745317.73	1344700.81
		174	745355.67	1344671.64
		175	745400.25	1344637.87
		176	745424.01	1344628.29

1	2	3	4	5
		177	745442.77	1344624.13
		178	745465.27	1344626.21
		179	745494.44	1344635.38
		180	745545.57	1344660.45
		181	745632.97	1344688.09
		182	745688.80	1344691.97
		183	745751.61	1344701.97
		184	745830.40	1344700.31
		185	745866.83	1344694.44
		186	745884.83	1344686.49
		187	745903.27	1344674.34
		188	745922.31	1344649.84
		189	745938.01	1344621.79
		190	745949.12	1344600.65
		191	745959.80	1344588.09
		192	745974.45	1344582.43
		193	745994.90	1344581.52
		194	746010.25	1344585.15
		195	746026.04	1344593.62
		196	746040.41	1344608.40
		197	746047.72	1344627.04
		198	746050.02	1344655.92
		199	746048.14	1344725.64
		200	746046.88	1344749.30
		201	746049.39	1344762.70
		202	746074.94	1344827.19
		203	746124.24	1344902.57
		204	746183.28	1344947.50
		205	746226.26	1344959.79
		206	746272.69	1344947.97
		207	746312.84	1344932.35
		208	746351.09	1344920.53
		209	746399.49	1344908.70
		210	746447.83	1344902.07
		211	746559.10	1344940.38
		212	746603.50	1344939.43
		213	746642.23	1344927.14
		214	746663.49	1344912.95
		215	746674.82	1344883.16
		216	746688.05	1344843.90
		217	746677.95	1344806.75
		218	746666.27	1344789.46
		219	746652.29	1344756.50
		220	746647.28	1344734.32
		221	746648.32	1344686.79
		222	746652.50	1344657.90
		223	746660.25	1344629.42

1	2	3	4	5
		224	746674.48	1344601.79
		225	746709.87	1344555.53
		226	746752.58	1344508.21
		227	746786.91	1344476.38
		228	746808.27	1344461.95
		229	746833.96	1344451.47
		230	746860.93	1344443.73
		231	746881.86	1344440.59
		232	746904.75	1344441.13
		233	746928.97	1344445.82
		234	746948.85	1344451.48
		235	746964.34	1344460.48
		236	746975.12	1344470.95
		237	746985.27	1344487.90
		238	746986.11	1344505.27
		239	746982.15	1344520.56
		240	746972.20	1344533.75
		241	746946.65	1344548.19
		242	746935.76	1344554.90
		243	746908.35	1344579.81
		244	746876.30	1344612.46
		245	746854.11	1344642.62
		246	746858.65	1344697.92
		247	746947.04	1344746.36
		248	746986.46	1344768.49
		249	747012.01	1344793.49
		250	747024.68	1344831.27
		251	747033.64	1344865.36
		252	747082.78	1344892.76
		253	747127.52	1344888.86
		254	747161.10	1344878.77
		255	747196.69	1344868.68
		256	747225.07	1344859.93
		257	747251.80	1344823.65
		258	747241.94	1344780.09
		259	747188.73	1344741.61
		260	747151.58	1344709.30
		261	747142.10	1344696.07
		262	747138.06	1344679.95
		263	747138.63	1344664.99
		264	747146.11	1344648.29
		265	747161.94	1344633.91
		266	747257.47	1344580.96
		267	747298.34	1344557.95
		268	747305.53	1344549.59
		269	747322.81	1344520.82
		270	747329.13	1344507.86

1	2	3	4	5
		271	747330.27	1344495.21
		272	747327.13	1344482.25
		273	747305.53	1344454.05
		274	747275.63	1344412.18
		275	747271.45	1344399.21
		276	747271.45	1344384.17
		277	747280.22	1344372.04
		278	747294.86	1344363.67
		279	747319.53	1344364.51
		280	747386.41	1344379.14
		281	747406.54	1344381.39
		282	747460.85	1344383.75
		283	747497.22	1344387.51
		284	747521.47	1344395.45
		285	747534.84	1344397.55
		286	747547.85	1344395.35
		287	747560.53	1344384.63
		288	747572.49	1344365.77
		289	747579.59	1344336.92
		290	747577.91	1344316.44
		291	747562.03	1344261.66
		292	747555.34	1344234.07
		293	747555.34	1344198.10
		294	747559.52	1344157.15
		295	747569.98	1344124.11
		296	747610.12	1344065.15
		297	747625.16	1344049.68
		298	747642.30	1344040.92
		299	747662.79	1344035.47
		300	747683.69	1344035.06
		301	747715.47	1344036.31
		302	747761.46	1344040.08
		303	747826.36	1344046.30
		304	747895.71	1344057.82
		305	747921.04	1344069.91
		306	747945.51	1344087.46
		307	747967.37	1344111.92
		308	747999.01	1344147.89
		309	748011.96	1344167.75
		310	748020.02	1344189.33
		311	748020.89	1344209.19
		312	748019.45	1344224.44
		313	748007.37	1344265.01
		314	747995.28	1344294.07
		315	747986.07	1344308.45
		316	747969.67	1344320.83
		317	747947.23	1344329.76

1	2	3	4	5
		318	747927.94	1344332.63
		319	747873.55	1344332.34
		320	747819.45	1344329.46
		321	747785.35	1344331.20
		322	747762.63	1344335.22
		323	747728.09	1344343.85
		324	747715.73	1344352.20
		325	747707.08	1344366.59
		326	747705.94	1344382.69
		327	747709.68	1344397.38
		328	747730.69	1344436.22
		329	747739.31	1344464.79
		330	747743.93	1344488.88
		331	747745.08	1344527.73
		332	747744.43	1344554.93
		333	747748.29	1344609.80
		334	747763.79	1344666.24
		335	747789.97	1344707.57
		336	747808.41	1344722.83
		337	747824.22	1344731.74
		338	747869.67	1344747.28
		339	747933.27	1344769.16
		340	747963.78	1344776.93
		341	747991.40	1344780.38
		342	748019.47	1344780.66
		343	748065.51	1344771.46
		344	748082.48	1344770.30
		345	748110.68	1344769.44
		346	748133.70	1344770.30
		347	748150.40	1344776.35
		348	748171.97	1344792.17
		349	748207.37	1344809.73
		350	748234.13	1344822.96
		351	748255.43	1344836.78
		352	748270.09	1344847.13
		353	748278.73	1344860.95
		354	748284.49	1344885.41
		355	748285.93	1344908.43
		356	748283.92	1344932.02
		357	748254.85	1344996.20
		358	748251.58	1345036.17
		359	748269.14	1345071.70
		360	748300.53	1345068.34
		361	748329.37	1345048.87
		362	748355.53	1345028.67
		363	748380.42	1344988.14
		364	748421.30	1344935.85

1	2	3	4	5
		365	748463.68	1344958.59
		366	748500.77	1345024.52
		367	748529.74	1345070.00
		368	748558.50	1345101.08
		369	748587.26	1345119.26
		370	748668.45	1345100.32
		371	748685.21	1345068.46
		372	748724.10	1344981.85
		373	748725.97	1344976.76
		374	748732.88	1344933.30
		375	748739.79	1344904.23
		376	748754.18	1344860.47
		377	748769.51	1344821.76
		378	748770.95	1344808.37
		379	748768.66	1344790.39
		380	748765.64	1344778.72
		381	748760.16	1344766.34
		382	748751.52	1344752.24
		383	748740.51	1344740.72
		384	748727.84	1344735.55
		385	748712.74	1344734.68
		386	748605.08	1344776.71
		387	748570.90	1344789.66
		388	748560.25	1344790.39
		389	748546.57	1344788.80
		390	748539.37	1344784.92
		391	748532.90	1344775.84
		392	748527.30	1344757.71
		393	748526.85	1344741.73
		394	748542.55	1344686.04
		395	748549.96	1344639.84
		396	748555.07	1344584.86
		397	748555.42	1344556.79
		398	748553.55	1344537.65
		399	748548.38	1344524.12
		400	748537.58	1344508.72
		401	748516.35	1344484.55
		402	748505.98	1344478.36
		403	748493.61	1344474.62
		404	748482.83	1344473.47
		405	748471.81	1344475.33
		406	748381.14	1344507.72
		407	748366.02	1344510.46
		408	748353.79	1344510.46
		409	748342.43	1344509.30
		410	748330.90	1344503.83
		411	748317.51	1344495.78

1	2	3	4	5
		412	748306.29	1344484.84
		413	748292.77	1344463.10
		414	748290.29	1344451.75
		415	748293.20	1344439.78
		416	748301.12	1344432.44
		417	748316.50	1344426.69
		418	748333.21	1344424.67
		419	748370.63	1344421.81
		420	748383.57	1344418.34
		421	748398.24	1344411.43
		422	748419.19	1344400.22
		423	748435.89	1344386.82
		424	748448.41	1344369.84
		425	748470.58	1344326.24
		426	748476.34	1344307.10
		427	748476.69	1344290.54
		428	748472.66	1344278.46
		429	748452.51	1344262.63
		430	748442.72	1344250.24
		431	748422.79	1344223.18
		432	748415.45	1344210.23
		433	748414.01	1344199.15
		434	748415.45	1344185.05
		435	748422.22	1344162.73
		436	748438.55	1344131.22
		437	748447.91	1344117.68
		438	748450.64	1344109.78
		439	748450.64	1344101.85
		440	748445.17	1344090.64
		441	748441.58	1344082.00
		442	748438.98	1344070.48
		443	748438.12	1344055.37
		444	748439.12	1344036.51
		445	748432.65	1343995.05
		446	748432.65	1343978.52
		447	748434.68	1343961.67
		448	748438.55	1343948.72
		449	748444.74	1343937.93
		450	748477.12	1343895.04
		451	748490.50	1343875.47
		452	748501.16	1343854.02
		453	748509.79	1343828.97
		454	748520.87	1343811.14
		455	748532.38	1343795.44
		456	748561.96	1343758.74
		457	748573.05	1343748.82
		458	748591.33	1343736.29

1	2	3	4	5
		459	748614.72	1343724.64
		460	748631.33	1343720.47
		461	748648.03	1343719.16
		462	748674.80	1343721.76
		463	748690.05	1343725.20
		464	748701.71	1343731.11
		465	748707.33	1343739.18
		466	748710.72	1343749.50
		467	748709.12	1343761.20
		468	748705.53	1343768.96
		469	748695.59	1343778.31
		470	748674.87	1343792.98
		471	748659.62	1343804.36
		472	748644.57	1343817.31
		473	748632.85	1343829.85
		474	748608.38	1343864.09
		475	748596.43	1343879.20
		476	748579.31	1343896.47
		477	748573.98	1343904.53
		478	748568.08	1343917.34
		479	748565.14	1343941.10
		480	748565.42	1343956.06
		481	748569.74	1343967.85
		482	748577.23	1343979.09
		483	748579.82	1343983.98
		484	748580.97	1343993.19
		485	748578.66	1344007.16
		486	748578.96	1344025.15
		487	748582.97	1344043.27
		488	748588.31	1344054.65
		489	748597.37	1344069.05
		490	748611.34	1344082.57
		491	748620.11	1344087.46
		492	748637.38	1344091.07
		493	748652.00	1344090.49
		494	748664.23	1344086.89
		495	748683.22	1344070.92
		496	748703.80	1344051.06
		497	748718.19	1344039.53
		498	748731.43	1344032.06
		499	748747.26	1344026.59
		500	748770.29	1344021.99
		501	748796.49	1344024.56
		502	748885.73	1344047.31
		503	748903.27	1344053.63
		504	748919.11	1344064.87
		505	749029.07	1344147.48

1	2	3	4	5
		506	749039.86	1344158.41
		507	749048.50	1344169.07
		508	749063.18	1344194.69
		509	749074.11	1344235.85
		510	749084.47	1344277.88
		511	749092.82	1344313.86
		512	749107.79	1344347.24
		513	749131.41	1344375.17
		514	749157.60	1344391.00
		515	749180.92	1344399.34
		516	749211.44	1344411.15
		517	749268.70	1344433.88
		518	749293.18	1344442.24
		519	749311.03	1344442.52
		520	749333.76	1344433.88
		521	749360.82	1344413.46
		522	749418.95	1344354.15
		523	749444.30	1344325.09
		524	749463.29	1344308.97
		525	749481.57	1344295.15
		526	749507.77	1344286.23
		527	749539.43	1344285.37
		528	749575.13	1344292.85
		529	749626.65	1344304.66
		530	749657.15	1344304.94
		531	749717.91	1344297.75
		532	749742.37	1344293.15
		533	749767.70	1344285.95
		534	749793.60	1344273.27
		535	749806.84	1344260.61
		536	749820.37	1344240.47
		537	749824.40	1344224.34
		538	749823.82	1344208.23
		539	749818.35	1344193.25
		540	749805.98	1344182.89
		541	749771.43	1344169.35
		542	749756.47	1344163.02
		543	749746.40	1344151.80
		544	749738.34	1344135.97
		545	749732.01	1344116.40
		546	749729.98	1344096.54
		547	749730.85	1344072.93
		548	749729.41	1344058.55
		549	749724.24	1344043.57
		550	749703.79	1344012.48
		551	749689.98	1343984.56
		552	749684.80	1343960.39

1	2	3	4	5
		553	749685.94	1343936.50
		554	749692.29	1343916.63
		555	749726.24	1343861.37
		556	749737.76	1343853.59
		557	749753.89	1343849.27
		558	749777.18	1343847.26
		559	749853.47	1343851.00
		560	749905.00	1343852.73
		561	749924.00	1343854.75
		562	750013.81	1343882.10
		563	750030.73	1343884.68
		564	750047.99	1343885.55
		565	750063.39	1343883.82
		566	750086.41	1343879.07
		567	750100.53	1343874.75
		568	750116.36	1343864.24
		569	750133.92	1343850.14
		570	750141.83	1343841.22
		571	750144.28	1343830.29
		572	750143.69	1343820.63
		573	750140.39	1343812.14
		574	750133.05	1343803.80
		575	750100.67	1343788.68
		576	750048.20	1343760.91
		577	750039.00	1343754.01
		578	750036.12	1343744.65
		579	750037.99	1343732.41
		580	750045.98	1343717.87
		581	750047.27	1343709.53
		582	750047.99	1343695.56
		583	750050.29	1343689.39
		584	750057.78	1343678.02
		585	750059.22	1343671.39
		586	750057.49	1343666.49
		587	750051.30	1343659.58
		588	750047.42	1343652.96
		589	750046.56	1343645.33
		590	750049.58	1343637.13
		591	750052.59	1343633.10
		592	750058.92	1343629.50
		593	750077.20	1343629.93
		594	750084.41	1343627.64
		595	750097.36	1343620.14
		596	750107.08	1343616.55
		597	750121.46	1343615.54
		598	750139.61	1343619.00
		599	750153.27	1343624.03

1	2	3	4	5
		600	750165.50	1343631.23
		601	750173.70	1343633.38
		602	750182.05	1343633.68
		603	750187.96	1343630.94
		604	750195.74	1343620.58
		605	750201.49	1343608.49
		606	750204.21	1343596.84
		607	750206.23	1343576.99
		608	750204.65	1343560.13
		609	750195.00	1343531.06
		610	750179.32	1343496.66
		611	750152.84	1343462.40
		612	750120.17	1343429.89
		613	750092.53	1343395.05
		614	750081.02	1343376.34
		615	750074.25	1343363.11
		616	750060.73	1343357.35
		617	750043.16	1343358.49
		618	750021.87	1343362.24
		619	750016.04	1343362.40
		620	750010.28	1343358.21
		621	750009.71	1343348.13
		622	750013.23	1343338.35
		623	750032.22	1343315.90
		624	750055.84	1343288.26
		625	750080.30	1343262.35
		626	750123.71	1343222.34
		627	750150.61	1343201.32
		628	750168.17	1343188.37
		629	750176.65	1343179.73
		630	750179.97	1343165.63
		631	750179.97	1343152.39
		632	750183.28	1343141.45
		633	750216.67	1343063.43
		634	750231.64	1343034.66
		635	750255.82	1342997.52
		636	750283.16	1342962.69
		637	750294.39	1342949.45
		638	750308.50	1342945.42
		639	750339.01	1342949.16
		640	750380.46	1342956.94
		641	750395.43	1342958.08
		642	750410.97	1342958.09
		643	750483.22	1342946.86
		644	750493.01	1342948.02
		645	750505.97	1342956.94
		646	750543.08	1342994.08

1	2	3	4	5
		647	750600.94	1343076.97
		648	750662.55	1343150.65
		649	750705.43	1343199.60
		650	750747.77	1343257.42
		651	750765.14	1343297.87
		652	750777.79	1343329.45
		653	750791.36	1343343.67
		654	750812.23	1343353.46
		655	750828.65	1343356.63
		656	750851.08	1343358.20
		657	750906.04	1343348.74
		658	750957.69	1343335.77
		659	751035.57	1343312.88
		660	751072.98	1343299.75
		661	751049.30	1343871.14
		662	749823.84	1345075.50
		663	749803.99	1345073.14
		664	749770.29	1345080.63
		665	749741.58	1345134.31
		666	749699.13	1345180.50
		667	749664.18	1345196.73
		668	749637.96	1345224.19
		669	749641.71	1345246.66
		670	749604.73	1345290.81
		671	749642.91	1345516.79
		672	749733.10	1346075.23
		673	749771.25	1346207.00
		674	749800.08	1346376.40
		675	749891.68	1346941.90
		676	750019.15	1347666.96
		677	750047.35	1347876.64
		678	750093.48	1347900.32
		679	750176.68	1348168.12
		680	750194.03	1348211.57
		681	750227.64	1348256.64
		682	750303.14	1348318.06
		683	750405.55	1348395.56
		684	750409.07	1348441.68
		685	750365.17	1348487.28
		686	750455.11	1348632.00
		687	750548.89	1348847.72
		688	750572.75	1348892.08
		689	750765.36	1349010.68
		690	750777.96	1349085.33
		691	750817.90	1349101.69
		692	750847.78	1349195.87
		693	750921.49	1349277.09

1	2	3	4	5
		694	750986.63	1349332.39
		695	751053.79	1349456.62
		696	751078.40	1349596.17
		697	751081.58	1349743.51
		698	751045.95	1349818.27
		699	751050.36	1349863.42
		700	751082.13	1349944.33
		701	751062.16	1350052.51
		702	751119.31	1350139.85
		703	751146.62	1350195.91
		704	751184.77	1350256.55
		705	751186.59	1350341.10
		706	751154.81	1350414.74
		707	751124.22	1350523.33
		708	751129.57	1350639.83
		709	751143.46	1350667.65
		710	751146.52	1350730.00
		711	751130.19	1350792.36
		712	751147.54	1350852.67
		713	751158.77	1350960.01
		714	751149.58	1351020.33
		715	751119.98	1351084.73
		716	751100.83	1351159.37
		717	751109.96	1351362.30
		718	751123.47	1351561.29
		719	751096.94	1351644.51
		720	751114.51	1351874.57
		721	751083.44	1351929.08
		722	751022.54	1352040.98
		723	750947.70	1352040.15
		724	750712.28	1352042.89
		725	750870.64	1353127.59
		726	750347.67	1353253.46
		727	750330.48	1353380.59
		728	750170.86	1353536.13
		729	750076.69	1353641.69
		730	750241.54	1354025.36
		731	750080.75	1354282.87
		732	749853.48	1354614.08
		733	749532.94	1355077.47
		734	749408.32	1355256.13
		735	748894.30	1356024.37
		736	748819.53	1356129.58
		737	748878.30	1356243.93
		738	749080.90	1356640.21
		739	749192.80	1356870.81
		740	749257.90	1357004.91

1	2	3	4	5
Сельское поселение Березовское	31	741	749347.40	1357189.51
		742	749925.45	1358324.66
		743	750038.50	1358526.51
		744	750385.20	1358677.11
		745	751285.65	1359057.14
		746	752307.83	1359498.18
		747	753325.50	1359945.04
		748	753690.22	1360101.98
		749	754276.86	1360357.16
		750	755100.57	1360719.10
		751	755248.58	1360566.14
		752	755396.72	1360473.33
		753	755466.94	1360501.79
		754	755492.89	1360775.85
		755	755548.33	1360879.44
		756	755738.58	1361274.70
		757	755617.71	1361373.17
		758	755597.47	1361465.52
		759	755463.49	1361672.95
		760	755269.60	1361901.66
		761	755219.62	1362049.32
		762	755235.96	1362112.05
		763	755255.03	1362163.87
		764	755253.45	1362253.42
		765	755219.18	1362344.91
		766	755137.80	1362490.20
		767	755064.16	1362665.38
		768	754967.74	1362759.57
		769	754917.72	1362861.80
		770	754872.24	1362982.59
		771	754840.96	1363016.16
772	754806.18	1363051.50		
773	754778.37	1363081.53		
774	754748.89	1363120.35		
775	754712.27	1363146.93		
776	754679.05	1363161.21		
777	754658.20	1363184.17		
778	754637.41	1363214.15		
779	754604.45	1363235.74		
780	754564.57	1363256.29		
781	754537.01	1363272.15		
782	754511.79	1363285.70		
783	754487.89	1363303.14		
784	754466.41	1363324.17		
785	754442.03	1363345.40		
786	754415.86	1363363.13		
787	754386.36	1363400.20		

1	2	3	4	5
		788	754358.49	1363423.21
		789	754332.42	1363451.47
		790	754299.38	1363485.05
		791	754253.69	1363515.78
		792	754163.44	1363584.95
		793	754076.91	1363686.77
		794	754014.82	1363833.03
		795	754023.80	1363884.00
		796	754029.22	1363914.64
		797	754077.24	1363977.05
		798	754082.03	1364044.26
		799	754173.24	1364121.07
		800	754188.87	1364153.63
		801	754236.29	1364257.57
		802	754212.25	1364288.34
		803	754195.99	1364323.45
		804	754184.01	1364350.86
		805	754201.98	1364413.40
		806	754199.41	1364461.37
		807	754197.70	1364504.19
		808	754213.96	1364530.76
		809	754265.29	1364542.75
		810	754321.75	1364551.32
		811	754339.42	1364591.97
		812	754348.47	1364633.71
		813	754351.89	1364673.97
		814	754366.44	1364719.38
		815	754412.64	1364759.64
		816	754438.31	1364782.76
		817	754465.04	1364806.85
		818	754493.27	1364797.43
		819	754509.53	1364759.74
		820	754538.62	1364730.61
		821	754572.84	1364703.20
		822	754606.58	1364670.57
		823	754637.38	1364641.45
		824	754663.05	1364625.17
		825	754692.99	1364611.47
		826	754721.22	1364605.47
		827	754743.29	1364608.36
		828	754763.14	1364623.47
		829	754767.42	1364640.60
		830	754758.01	1364664.58
		831	754732.35	1364680.86
		832	754701.54	1364699.70
		833	754675.03	1364717.68
		834	754655.35	1364739.10

1	2	3	4	5
		835	754636.52	1364760.52
		836	754626.26	1364787.93
		837	754622.84	1364812.77
		838	754626.26	1364836.76
		839	754646.79	1364861.60
		840	754670.75	1364883.87
		841	754693.84	1364883.01
		842	754708.39	1364868.45
		843	754746.24	1364839.37
		844	754777.04	1364836.80
		845	754806.13	1364859.07
		846	754836.93	1364893.33
		847	754845.49	1364931.03
		848	754837.00	1364965.36
		849	754847.26	1365015.03
		850	754911.63	1365051.99
		851	754963.82	1365067.41
		852	755000.35	1365075.01
		853	755039.38	1365070.02
		854	755061.63	1365046.88
		855	755081.31	1365019.48
		856	755100.12	1364992.93
		857	755112.75	1364978.06
		858	755132.88	1365115.92
		859	755156.22	1365269.89
		860	755130.22	1365293.43
		861	755065.58	1365498.93
		862	755042.21	1365574.40
		863	755028.90	1365608.60
		864	755035.29	1365796.13
		865	755106.18	1365971.53
		866	755106.17	1366321.10
		867	755150.62	1366552.94
		868	755165.85	1366689.46
		869	755532.44	1366702.88
		870	755562.19	1366705.08
		871	755564.30	1366763.91
		872	755574.28	1367374.43
		873	755574.16	1367873.89
		874	754427.57	1367907.27
		875	754046.30	1367922.01
		876	753609.60	1367917.11
		877	753355.09	1367914.21
		878	752960.90	1367909.71
		879	752412.22	1367915.37
		880	752309.17	1367912.97
		881	752182.63	1367912.97

1	2	3	4	5
		882	752045.68	1367914.75
		883	751967.60	1367915.37
		884	751846.19	1367916.10
		885	751190.43	1367915.72
		886	751045.61	1367914.92
		887	750495.36	1367914.05
		888	749879.07	1367918.61
		889	749574.48	1367925.12
		890	749273.75	1367945.25
		891	749134.10	1367944.56
		892	748717.92	1367954.42
		893	748138.35	1367967.81
		894	747690.00	1367974.71
		895	747476.33	1367970.04
		896	747248.15	1367971.81
		897	747217.00	1367971.80
		898	746137.30	1367982.75
Сельское поселение Морецкое	32	899	745933.16	1367992.42
		900	745921.08	1368002.38
		901	745925.50	1368090.01
		902	745934.05	1368486.77
		903	745932.77	1369591.05
		904	745937.12	1370089.20
		905	745937.82	1370285.36
		906	746492.21	1370299.52
		907	746790.04	1370305.69
		908	746935.97	1370306.20
		909	746972.64	1370364.80
		910	747075.50	1370520.40
		911	747198.20	1370678.30
		912	747215.11	1370696.71
		913	747560.20	1370750.60
		914	747636.40	1370744.60
		915	747665.70	1370731.30
		916	747767.17	1370543.06
		917	747829.27	1370551.45
		918	747957.03	1370572.37
		919	748093.60	1370596.86
		920	749051.71	1370750.95
		921	749277.44	1370791.24
		922	749310.40	1370815.51
		923	749307.67	1370840.96
		924	749233.22	1370919.15
		925	749216.88	1370970.07
		926	749255.01	1371049.16
		927	749250.47	1371169.17
		928	749267.47	1371242.44

1	2	3	4	5
		929	749278.53	1371367.13
		930	749300.73	1371437.53
		931	749297.67	1371486.60
		932	749311.96	1371529.53
		933	749333.40	1371568.38
		934	749327.35	1371657.38
		935	749365.11	1371778.18
		936	749350.82	1371892.68
		937	749351.91	1372004.35
		938	749286.23	1372125.22
		939	749311.40	1372220.69
		940	749274.79	1372261.17
		941	749247.32	1372319.99
		942	749237.10	1372382.91
		943	749224.90	1372404.41
		944	749109.08	1372450.43
		945	749060.30	1372495.60
		946	749059.09	1372543.22
		947	749057.44	1372592.09
		948	749011.10	1372620.17
		949	748945.25	1372639.71
		950	748880.60	1372699.51
		951	748855.80	1372725.41
		952	748835.70	1372768.11
		953	748794.00	1372864.36
		954	748786.21	1372963.90
		955	748756.96	1373053.69
		956	748702.38	1373137.62
		957	748700.43	1373217.65
		958	748692.63	1373325.01
		959	748733.57	1373459.68
		960	748912.27	1373588.00
		961	748966.13	1373619.05
		962	749168.50	1373708.94
		963	749665.60	1373920.61
		964	750402.80	1374250.81
		965	750570.00	1374323.11
		966	751554.89	1374721.97
		967	751767.27	1374808.53
		968	751902.51	1374872.77
		969	751558.14	1375831.36
		970	751305.08	1376558.82
		971	750647.10	1376219.40
		972	750352.91	1376071.25
		973	749887.70	1375851.60
		974	749684.10	1376354.91
		975	749158.75	1377648.75

1	2	3	4	5
		976	749109.30	1377770.60
		977	748785.80	1378563.21
		978	748653.28	1378901.38
		979	748605.41	1379001.58
		980	748402.47	1379432.50
		981	748315.85	1379588.01
		982	748330.63	1379591.84
		983	748356.91	1379583.62
		984	748428.51	1379528.77
		985	748467.15	1379532.64
		986	748470.47	1379610.57
		987	748531.96	1379616.19
		988	748553.10	1379619.22
		989	748574.84	1379638.57
		990	748566.98	1379708.69
		991	748582.08	1379734.69
		992	748618.97	1379732.27
		993	748677.54	1379719.58
		994	748713.36	1379728.66
		995	748756.36	1379755.90
		996	748782.33	1379797.61
		997	748785.49	1379847.21
		998	748799.37	1379867.77
		999	748819.91	1379867.17
		1000	748903.96	1379842.38
		1001	748984.87	1379834.53
		1002	749011.04	1379840.58
		1003	749029.15	1379858.72
		1004	749067.19	1379851.47
		1005	749093.76	1379826.07
		1006	749096.17	1379800.67
		1007	749091.94	1379772.26
		1008	749126.54	1379750.47
		1009	749177.86	1379721.46
		1010	749217.71	1379710.57
		1011	749246.90	1379726.29
		1012	749259.55	1379729.12
		1013	749217.83	1379821.35
		1014	749198.07	1379880.64
		1015	749190.14	1379918.53
		1016	749194.37	1379938.49
		1017	749211.88	1379956.62
		1018	749242.68	1379945.75
		1019	749265.02	1379922.77
		1020	749301.25	1379893.75
		1021	749326.15	1379888.31
		1022	749340.80	1379885.03

1	2	3	4	5
		1023	749400.08	1380029.96
		1024	749422.30	1380062.50
		1025	749424.72	1380096.96
		1026	749439.21	1380120.53
		1027	749472.60	1380138.16
		1028	749511.24	1380151.45
		1029	749586.93	1380167.83
		1030	749635.04	1380216.60
		1031	749649.12	1380231.91
		1032	749689.89	1380273.74
		1033	749749.66	1380303.36
		1034	749797.53	1380313.22
		1035	749820.65	1380369.06
		1036	749845.88	1380397.80
		1037	749892.42	1380437.04
		1038	749929.86	1380448.53
		1039	749992.40	1380443.12
		1040	750054.59	1380426.19
		1041	750085.99	1380425.59
		1042	750123.42	1380446.14
		1043	750166.59	1380472.82
		1044	750206.45	1380520.58
		1045	750228.18	1380555.65
		1046	750245.93	1380597.46
		1047	750247.74	1380658.51
		1048	750267.06	1380686.33
		1049	750343.60	1380737.44
		1050	750347.51	1380771.02
		1051	750375.28	1380844.17
		1052	750447.12	1380901.31
		1053	750487.93	1380935.90
		1054	750540.72	1380957.27
		1055	750730.17	1380973.25
		1056	750782.37	1381062.41
		1057	750826.07	1381100.45
		1058	750869.99	1381109.24
		1059	750930.19	1381115.21
		1060	750972.68	1381159.21
		1061	751004.41	1381182.43
		1062	751030.04	1381178.76
		1063	751069.10	1381156.77
		1064	751103.24	1381142.78
		1065	751131.79	1381142.78
		1066	751173.02	1381175.11
		1067	751191.23	1381242.50
		1068	751225.72	1381273.92
		1069	751266.31	1381274.76

1	2	3	4	5
		1070	751298.06	1381238.62
		1071	751350.76	1381203.48
		1072	751443.11	1381205.85
		1073	751526.55	1381230.01
		1074	751574.86	1381219.03
		1075	751603.40	1381197.07
		1076	751641.56	1381139.38
		1077	751690.49	1381148.83
		1078	751697.08	1381220.28
		1079	751716.84	1381248.83
		1080	751736.61	1381257.61
		1081	751778.33	1381253.22
		1082	751953.99	1381224.67
		1083	752028.65	1381213.69
		1084	752074.64	1381227.24
		1085	752119.22	1381277.69
		1086	752228.32	1381359.23
		1087	752277.60	1381430.79
		1088	752284.05	1381485.93
		1089	752312.21	1381640.79
		1090	752336.07	1381679.21
		1091	752373.40	1381685.80
		1092	752430.49	1381681.41
		1093	752595.18	1381760.46
		1094	752670.62	1381803.87
		1095	752721.06	1381805.63
		1096	752786.17	1381792.13
		1097	752814.92	1381770.43
		1098	752841.12	1381718.74
		1099	752885.03	1381690.19
		1100	752957.50	1381659.45
		1101	752997.02	1381606.75
		1102	753034.35	1381591.38
		1103	753073.88	1381593.57
		1104	753084.86	1381582.60
		1105	753107.60	1381602.69
		1106	753135.18	1381638.61
		1107	753179.32	1381681.66
		1108	753230.00	1381712.63
		1109	753267.97	1381704.59
		1110	753270.54	1381674.49
		1111	753260.23	1381639.23
		1112	753236.97	1381612.05
		1113	753239.32	1381596.80
		1114	753235.60	1381570.49
		1115	753253.16	1381548.53
		1116	753275.12	1381544.14

1	2	3	4	5
		1117	753312.45	1381568.29
		1118	753347.59	1381559.51
		1119	753369.54	1381537.55
		1120	753369.08	1381492.39
		1121	753355.90	1381452.87
		1122	753361.33	1381435.49
		1123	753388.31	1381433.14
		1124	753456.94	1381461.88
		1125	753513.64	1381466.68
		1126	753544.38	1381464.48
		1127	753561.94	1381442.52
		1128	753546.94	1381406.75
		1129	753535.96	1381380.40
		1130	753548.45	1381362.16
		1131	753586.58	1381363.92
		1132	753630.43	1381383.57
		1133	753656.78	1381368.20
		1134	753663.37	1381341.85
		1135	753676.50	1381270.61
		1136	753705.51	1381255.11
		1137	753749.43	1381255.11
		1138	753850.40	1381304.38
		1139	753909.65	1381304.97
		1140	753920.27	1381331.08
		1141	753966.07	1381361.53
		1142	754026.87	1381356.09
		1143	754085.56	1381420.68
	20	1144	754093.80	1381460.97

":

5) в приложении 3:

в пункте 3 слова "Терсинское и городского поселения Еланское (т. 10)" заменить словами "Вязовское и городского поселения Еланское (т. 33)";

дополнить пунктом 3.1 следующего содержания:

"3.1 Сельское поселение Вязовское

От пересечения границ сельских поселений Большеморецкое, Вязовское и городского поселения Еланское (т. 33) граница проходит в юго-западном направлении по руслу реки 0,06 км и северо-западном направлении 0,26 км до пересечения границ сельских поселений Вязовское, Терсинское и городского поселения Еланское (т. 10).

Перечень координат характерных точек части границы городского поселения Еланское, смежной с сельским поселением Вязовское муниципального района Еланский Волгоградской области

Наименование муниципальных образований	Номер точки пересечения границ муниципальных образований	Номер характерной точки границы	МСК 34	
			координаты, м	
			X	Y
Зона 1				
1	2	3	4	5
Сельское поселение Вязовское	33	1145	727172.27	1356280.39
		1146	727159.4	1356222.62
		1147	727183.0	1356078.64
	10	1148	727204.32	1355965.34

пункт 10 изложить в следующей редакции:

"10. Смежные границы с территорией субъекта Российской Федерации Саратовская область

От пересечения границ сельского поселения Дубовское, городского поселения Еланское и субъекта Российской Федерации Саратовская область (т. 29) граница проходит в восточном направлении вдоль пахотных угодий 0,85 км (характерная точка 106); затем в северо-восточном направлении по суходолу до русла реки Терса 1,39 км до пересечения границ сельского поселения Терновское, городского поселения Еланское и субъекта Российской Федерации Саратовская область (т. 30).";

б) пункт 1 приложения 5 изложить в следующей редакции:

"1. Смежные границы с территорией субъекта Российской Федерации Саратовская область

От пересечения границ сельских поселений Березовское, Терновское и субъекта Российской Федерации Саратовская область (т. 31) граница проходит в северо-восточном направлении вдоль пахотных угодий 1,88 км (характерная точка 744); далее в северо-восточном направлении по правой стороне лесополосы 3,2 км (характерная точка 747); затем в северо-восточном направлении по левой стороне лесополосы 1,93 км (характерная точка 750); далее в северо-западном направлении по суходолу до балки Манжосова 0,46 км (характерная точка 753); затем в юго-восточном направлении по балке Манжосова до реки Березовая 4,55 км (характерная точка 801); далее по руслу реки Березовая против течения 2,9 км (характерная точка 857); в восточном направлении по суходолу 1,75 км (характерная точка 868); затем в северном направлении по правой стороне лесополосы 0,39 км (характерная точка 870); далее в восточном направлении по правой стороне лесополосы 1,16 км (характерная точка 873); в южном направлении по левой стороне лесополосы 2,61 км (характерная точка 878); далее в южном направлении по правой стороне лесополосы 0,54 км (характерная точка 879); в южном направлении по суходолу до балки

Ростошь 0,36 км (характерная точка 882); далее в южном направлении, пересекая балку Ростошь 0,19 км (характерная точка 884); затем в южном направлении по суходолу 0,65 км (характерная точка 885); далее в южном направлении вдоль левой стороны лесополосы до балки Гракова 1,61 км (характерная точка 889); в южном направлении, пересекая балку Гракова 0,3 км (характерная точка 890); в южном направлении по суходолу 0,55 км (характерная точка 892); в южном направлении по левой стороне лесополосы 2,78 км до пересечения границ сельских поселений Березовское, Морецкое и субъекта Российской Федерации Саратовская область (т. 32).";

7) в пунктах 2 и 3 приложения 7 слова "(т. 10)" заменить словами "(т. 33)";

8) в приложении 8:

в пункте 5 слово "Большеморецкое," исключить;

дополнить пунктом 5.1 следующего содержания:

"5.1. Городское поселение Еланское

От пересечения границ сельских поселений Вязовское, Терсинское и городского поселения Еланское (т.10) граница проходит в юго-восточном направлении по руслу реки 0,26 км; затем на северо-восток 0,06 км до пересечения границ сельских поселений Вязовское, Большеморецкое и городского поселения Еланское (т.33).

Перечень координат характерных точек части границы сельского поселения Вязовское, смежной с городским поселением Еланское муниципального района Еланский Волгоградской области

Наименование муниципальных образований	Номер точки пересечения границ муниципальных образований	Номер характерной точки границы	МСК 34	
			координаты, м	
			X	Y
Зона 1				
1	2	3	4	5
Городское поселение Еланское	10	1148	727204.32	1355965.34
		1147	727183.00	1356078.64
		1146	727159.40	1356222.62
	33	1145	727172.27	1356280.39

в пункте 6 слова "(т. 10)" заменить словами "(т. 33)";

9) пункт 4 приложения 9 изложить в следующей редакции:

"4. Смежные границы с территорией субъекта Российской Федерации Саратовская область

От пересечения границ сельского поселения Дубовское, муниципального района Киквидзенский и субъекта Российской Федерации

Саратовская область (т. 19) граница проходит в северо-восточном направлении по балке Свинуха 0,61 км (характерная точка 4); далее в северо-восточном направлении по середине пруда Верхний Вербовый 1,43 км (характерная точка 10); затем в северо-восточном направлении по дну балки Вербовая 0,72 км (характерная точка 14); далее в юго-восточном направлении вдоль правой стороны лесополосы 1,18 км (характерная точка 18); затем в северо-восточном направлении вдоль правой стороны лесополосы 0,72 км (характерная точка 20); далее в северо-восточном направлении по суходолу 0,23 км (характерная точка 22); затем в северо-восточном направлении вдоль правой стороны лесополосы 4,88 км (характерная точка 38); далее в северо-восточном направлении вдоль пахотных угодий до реки Елань 0,32 км (характерная точка 40); затем по руслу реки Елань, по течению 1,19 км (характерная точка 65); далее в северо-восточном направлении по суходолу 2,77 км (характерная точка 84); затем в северо-западном направлении вдоль пахотных угодий 0,33 км (характерная точка 87); далее в восточном направлении по правой стороне лесополосы 1,23 км (характерная точка 91); затем в восточном направлении по суходолу 0,58 км (характерная точка 93); далее в восточном направлении вдоль левой стороны лесополосы 3,8 км до пересечения границ субъекта Российской Федерации Саратовская область, городского поселения Еланское и сельского поселения Дубовское (т. 29).";

10) пункт 7 приложения 13 изложить в следующей редакции:

"7. Смежные границы с территорией субъекта Российской Федерации Саратовская область

От пересечения границ сельских поселений Березовское, Морецкое и субъекта Российской Федерации Саратовская область (т. 32) граница проходит в южном направлении по левой стороне лесополосы 0,15 км (характерная точка 900); далее в восточном направлении по полевой дороге 2,27 км (характерная точка 905); в северном направлении по прямой по суходолу 0,99 км (характерная точка 908); в северо-восточном направлении вдоль пахотных угодий до балки Гракова 2,72 км (характерная точка 922); далее в юго-восточном направлении по балке Гракова 2,67 км (характерная точка 956); затем в северо-восточном направлении по суходолу 0,6 км (характерная точка 961); в северо-восточном направлении вдоль пахотных угодий 2,81 км (характерная точка 966); в северо-восточном направлении по суходолу 0,37 км (характерная точка 968); далее в северо-восточном направлении по полевой дороге 1,78 км (характерная точка 970); затем в юго-западном направлении по полевой дороге 1,58 км (характерная точка 973); в юго-восточном направлении по левой стороне лесополосы 2,92 км (характерная точка 977); в юго-восточном направлении по суходолу до реки Вязовка 1,12 км (характерная точка 981); далее по реке Вязовка против течения 8,48 км до пересечения границ сельского поселения Морецкое, муниципального района Жирновский и субъекта Российской Федерации Саратовская область (т. 20).";

11) пункт 3 приложения 17 изложить в следующей редакции:

"3. Смежные границы с территорией субъекта Российской Федерации Саратовская область

От пересечения границ сельского поселения Терновское, городского поселения Еланское и субъекта Российской Федерации Саратовская область (т. 30) граница проходит по руслу реки Терса против течения 16,72 км (характерная точка 660); далее в восточном направлении по залесенной пойме реки Терса 0,57 км (характерная точка 661); затем в юго-восточном направлении вдоль пастбищных угодий до озера Осинное 1,93 км (характерная точка 667); далее в юго-восточном направлении, пересекая озеро Осинное 0,11 км (характерная точка 670); затем в северо-восточном направлении по суходолу до автомобильной дороги "Самойловка - Терновое (Волгоградская область)" 0,79 км (характерная точка 672); далее в северо-восточном направлении по суходолу до западной стороны железнодорожных защитных лесонасаждений 0,13 км (характерная точка 673); затем в северо-восточном направлении, пересекая железную дорогу, до восточной стороны железнодорожных защитных лесонасаждений 0,17 км (характерная точка 674); в северо-восточном направлении вдоль левой стороны лесополосы до балки Волчья 1,51 км (характерная точка 677); далее в северо-восточном направлении по балке Волчья 4,5 км (характерная точка 720); затем в юго-восточном направлении по балке Волчья до балки Медвежья 2,62 км (характерная точка 729); далее в северо-восточном направлении по балке Медвежья 0,41 км (характерная точка 730); в юго-восточном направлении по правой стороне лесополосы 2,53 км (характерная точка 736); далее в северо-восточном направлении вдоль правой стороны лесополосы 0,82 км (характерная точка 739); затем в северо-восточном направлении вдоль пахотных угодий 0,35 км до пересечения границ сельских поселений Терновское, Березовское и субъекта Российской Федерации Саратовская область (т. 31)."


Статья 2

Настоящий Закон вступает в силу с 1 января 2025 г.

Губернатор
Волгоградской области

А.И.Бочаров

Подготовлен комитетом
по управлению государственным
имуществом Волгоградской области
" " _____ 2024 г.





ПОЯСНИТЕЛЬНАЯ ЗАПИСКА

к проекту закона Волгоградской области "О внесении изменений в Закон Волгоградской области от 24 декабря 2004 г. № 980-ОД "Об установлении границ и наделении статусом Еланского района и муниципальных образований в его составе"

Проект закона Волгоградской области "О внесении изменений в Закон Волгоградской области от 24 декабря 2004 г. № 980-ОД "Об установлении границ и наделении статусом Еланского района и муниципальных образований в его составе" подготовлен комитетом по управлению государственным имуществом Волгоградской области ввиду следующего.

В целях выполнения задачи по описанию местоположения на местности границ проводятся согласительные мероприятия с участием органов государственной власти субъектов Российской Федерации, результатом которых является подписание Соглашения об описании местоположения границы между двумя смежными субъектами Российской Федерации.

После утверждения описания границы Волгоградской области и Саратовской области и подписания Соглашения от 30 декабря 2019 года необходимо внесение изменений в законы Волгоградской области об утверждении границ и наделении статусом муниципальных образований Волгоградской области, имеющих общую границу с Саратовской областью.

Проект закона Волгоградской области "О внесении изменений в Закон Волгоградской области от 24 декабря 2004 г. № 980-ОД "Об установлении границ и наделении статусом Еланского района и муниципальных образований в его составе" (далее - проект Закона) подготовлен в соответствии Законом Волгоградской области от 30 июня 2021 г. № 62-ОД "Об утверждении заключения Соглашения об установлении описания границы между субъектами Российской Федерации Саратовской областью и Волгоградской областью" (далее - Закон 62-ОД).

В рамках исполнения Закона 62-ОД проведены картографические работы по внесению изменений в описание границ муниципальных образований Еланского района Волгоградской области.

Границы поселений Еланского муниципального района Волгоградской области установлены Законом Волгоградской области от 24 декабря 2004 г. № 980-ОД "Об установлении границ и наделении статусом Еланского района и муниципальных образований в его составе" и ранее внесены в Единый государственный реестр недвижимости.

Проектом Закона уточняется картографическое описание границ Еланского городского поселения, Березовского, Дубовского, Морецкого, Терновского сельских поселений Еланского муниципального района Волгоградской области, а также Еланского муниципального района по смежеству с Саратовской областью. При этом границы сельских поселений в составе Еланского муниципального района не изменяются.

В целях устранения технической ошибки, допущенной в карте-схеме, предлагается изложить Приложение 2 к Закону в новой редакции.

Оценка регулирующего воздействия проекта закона не проводилась, так как проект закона не относится к проектам нормативных правовых актов, подлежащих указанной оценке в соответствии со статьей 53 Федерального закона от 21 декабря 2021 г. № 414-ФЗ "Об общих принципах организации публичной власти в субъектах Российской Федерации".

Проект Закона не затрагивает правоотношения, связанные с реализацией национальных, федеральных, региональных, приоритетных проектов.

Председатель комитета по управлению
государственным имуществом
Волгоградской области



Е.С.Кульгускина

ФИНАНСОВО-ЭКОНОМИЧЕСКОЕ ОБОСНОВАНИЕ

**к проекту закона Волгоградской области "О внесении изменений
в Закон Волгоградской области от 24 декабря 2004 г. № 980-ОД
"Об установлении границ и наделении статусом Еланского района
и муниципальных образований в его составе"**

Принятие проекта закона Волгоградской области "О внесении изменений в Закон Волгоградской области от 24 декабря 2004 г. № 980-ОД "Об установлении границ и наделении статусом Еланского района и муниципальных образований в его составе" не потребует дополнительных расходов областного бюджета.

Председатель комитета
по управлению государственным
имуществом Волгоградской области



Е.С.Кульгускина

ПЕРЕЧЕНЬ

**нормативных правовых актов, требующих внесения изменений
и подлежащих отмене в связи с принятием проекта закона
Волгоградской области "О внесении изменений в Закон
Волгоградской области от 24 декабря 2004 г. № 980-ОД
"Об установлении границ и наделении статусом Еланского района
и муниципальных образований в его составе"**

Принятие проекта закона Волгоградской области "О внесении изменений в Закон Волгоградской области от 24 декабря 2004 г. № 980-ОД "Об установлении границ и наделении статусом Еланского района и муниципальных образований в его составе" не потребует внесения изменений в нормативные правовые акты Волгоградской области.

Председатель комитета
по управлению государственным
имуществом Волгоградской области



Е.С.Кульгускина